

Været i Norge

Klimatologisk månedsoversikt
Mai 2021

Lars Grinde, Jostein Mamen, Ketil Tunheim



Upåklagelig avslutning på mai i indre Sogn. Foto: Åse Solvi

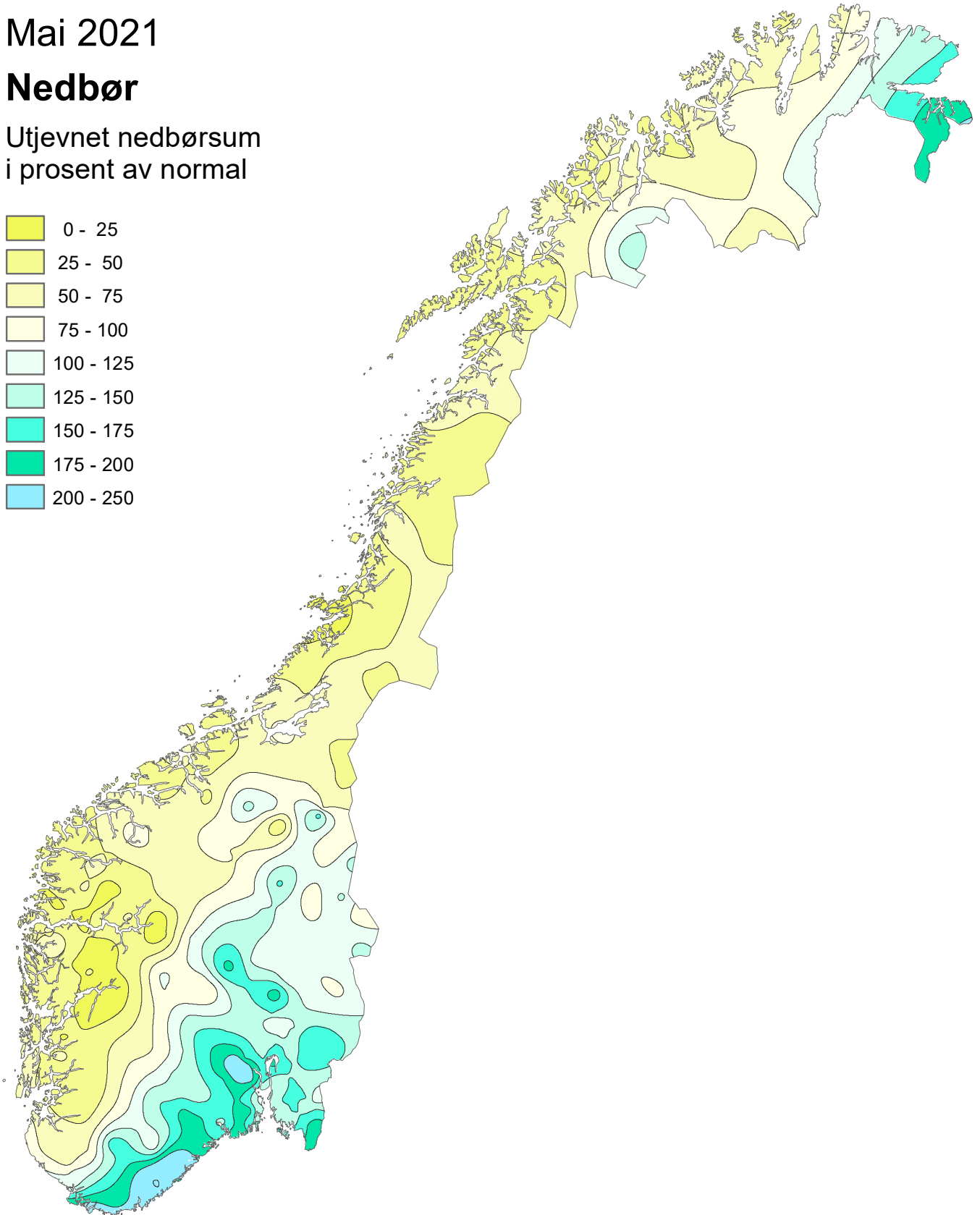
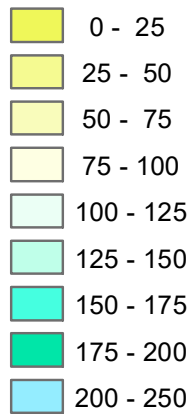
Månedstemperaturen for hele landet lå 0,3 °C under den nye 1991-2020-normalen (0,1 °C over den gamle normalen). Relativt kaldest var det i Troms og Finnmark, der enkelte stasjoner hadde avvik på opptil 2 °C under normalen. På Vestland hadde flere stasjoner avvik på fra 1 til snaut 2 °C over normalen. På landsbasis falt det 15 % mindre nedbør enn normalt (5 % mindre enn den gamle normalen). På Vestland fikk en rekke stasjoner fra 75 % til 90 % mindre nedbør enn normalt. Relativt våtest var det i Agder, der flere stasjoner fikk opptil 150 % mer nedbør enn normalt.

Klimatologisk månedsoversikt

Mai 2021

Nedbør

Utjevnet nedbørsum
i prosent av normal



Normalperioden er 1991 - 2020

Utgitt: 01.06.2021

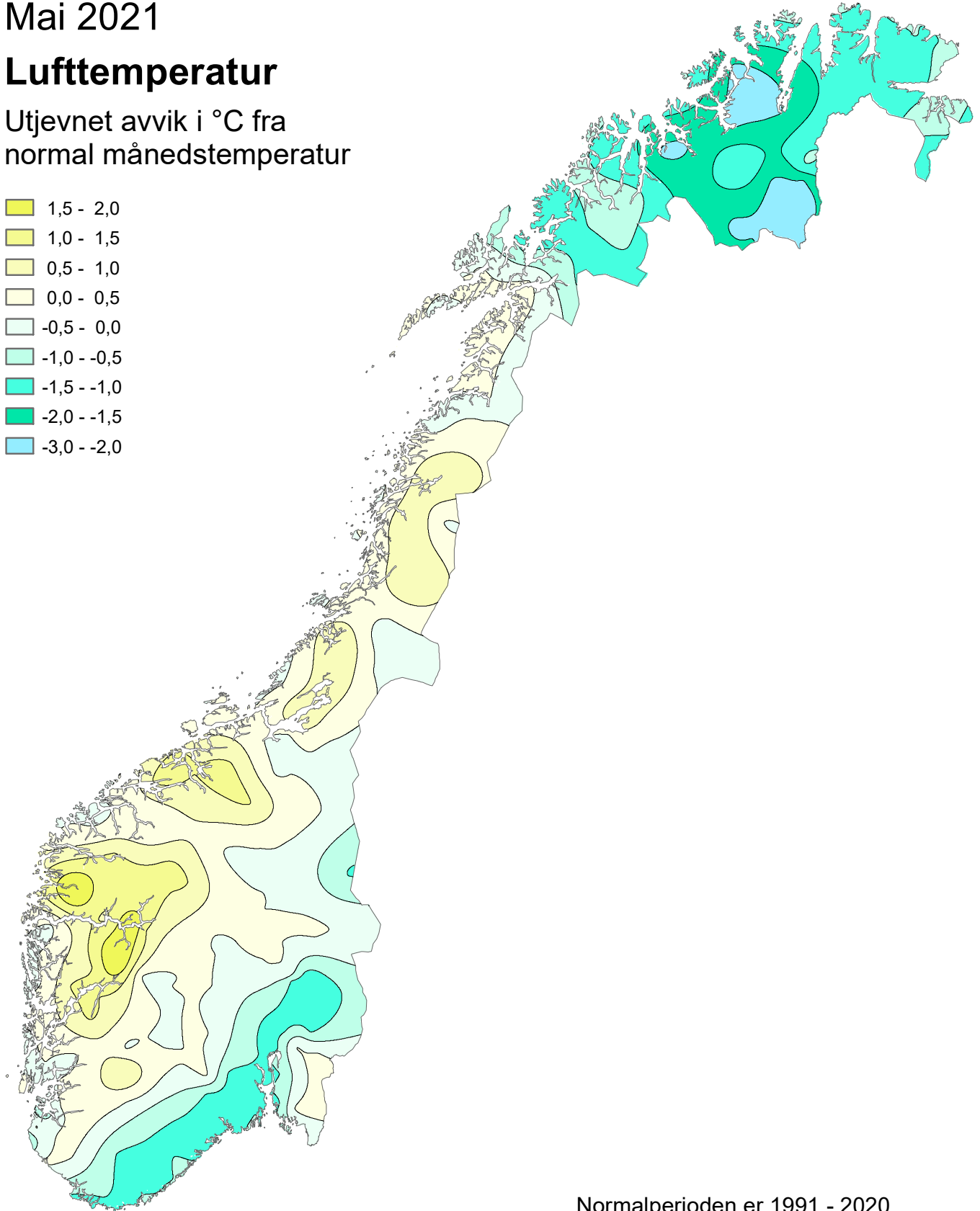

Ved bruk skal Meteorologisk institutt oppgis som kilde.
<https://www.met.no/publikasjoner/met-info>

Klimatologisk månedsoversikt

Mai 2021

Lufttemperatur

Utjevnet avvik i °C fra
normal månedstemperatur



Normalperioden er 1991 - 2020

Utgitt: 01.06.2021

Ved bruk skal Meteorologisk institutt oppgis som kilde.
<https://www.met.no/publikasjoner/met-info>

Været i Norge i mai 2021: kjølig start og varm avslutning

Månedstemperaturen for hele landet lå 0,3 °C under den nye 1991-2020-normalen (0,1 °C over den gamle normalen). Relativt kaldest var det i Troms og Finnmark, der enkelte stasjoner hadde avvik på opptil 2 °C under normalen. På Vestland hadde flere stasjoner avvik på fra 1 til snaut 2 °C over normalen. På landsbasis falt det 15 % mindre nedbør enn normalt (5 % mindre enn den gamle normalen). På Vestland fikk en rekke stasjoner fra 75 % til 90 % mindre nedbør enn normalt. Relativt våtest var det i Agder, der flere stasjoner fikk opptil 150 % mer nedbør enn normalt.

Lufttemperatur

Månedstemperaturen for hele landet lå 0,3 °C under den nye normalen (0,1 °C over den gamle normalen). Relativt kaldest var det i Troms og Finnmark, der enkelte stasjoner hadde avvik på opptil 2 °C under normalen. På Vestland hadde flere stasjoner avvik på fra 1 til snaut 2 °C over normalen.

De varmeste stasjonene var

- Kvamsøy (Kvam, Vestland) 11,7 °C (1,1 °C over normalen)
- Ullensvang forsøksgard (Vestland) 11,6 °C (1,2 °C over normalen)
- Njøs (Sogndal, Vestland) 11,5 °C (1,3 °C over normalen)

De kaldeste stasjonene var

- Gamanjunni (Kåfjord, Troms og Finnmark, 1237 moh) -4,1 °C (1,4 °C under normalen)
- Sætertinden ved Tjeldsundet (Troms og Finnmark, 1095 moh) og Kistefjell (Senja, Troms og Finnmark, 982 moh) -1,9 °C (hhv 0,5 °C under normalen og 0,7 °C under normalen)
- Juvvasshøe (Lom, Innlandet, 1894 moh) -1,7 °C (0,6 °C over normalen)

Høyeste maksimumstemperatur, 30,3 °C, ble registrert 31. mai på Byglandsfjord – Neset (Agder). Gjennomsnittet av høyeste maksimumstemperatur i Norge i mai i normalperioden 1991-2020 er 27,3 °C. Laveste minimumstemperatur var -20,0 °C, og ble målt på Suolovuopmi – Lulit (Kautokeino, Troms og Finnmark) 5. mai. Gjennomsnittet av laveste minimumstemperatur i Norge i mai i normalperioden 1991-2020 er -15,5 °C.

Nedbør

På landsbasis falt det 15 % mindre nedbør enn normalt (5 % mindre enn den gamle normalen).

På Vestland fikk en rekke stasjoner fra 75 % til 90 % mindre nedbør enn normalt. Relativt våtest var det i Agder, der flere stasjoner fikk opptil 150 % mer nedbør enn normalt.

De våteste stasjonene var

- Senumstad (Birkenes, Agder) 215,9 mm (149 % mer nedbør enn normalt)
- Bøylefoss (Froland, Agder) 205,9 mm (144 % mer nedbør enn normalt)
- Landvik (Grimstad, Agder) 196,7 mm (145 % mer nedbør enn normalt)

De tørreste stasjonene var

- Øvre Årdal (Vestland) 5,0 mm (85 % mindre nedbør enn normalt)
- Borgund – Lo (Lærdal, Vestland) 5,2 mm (80 % mindre nedbør enn normalt)
- Eidfjord II (Vestland) 6,1 mm (88 % mindre nedbør enn normalt)

Høyeste døgnnedbør var 54,6 mm, og ble målt på Bøylefoss (Froland, Agder) 5. mai.

Arktis – mai 2021

Jan Mayen var den varmeste stasjonen med en gjennomsnittstemperatur på 0,3 °C (0,1 °C under den nye 1991-2020-normalen). Kongsøya var kaldest med -6,6 °C i gjennomsnitt (ingen normal ennå).

Ny-Ålesund hadde en gjennomsnittstemperatur på -3,8 °C, noe som er 1,4 °C under normalen. Middelttemperaturen på Svalbard lufthavn var -3,4 °C, som er 1,2 °C under normalen. På Hopen var månedstemperaturen -3,4 °C, som er 1,4 °C under normalen. Bjørnøya endte 1,0 °C under normalen, med en middeltemperatur på -1,2 °C.

Månedens høyeste maksimumstemperatur ble målt 27. mai. Jan Mayen registrerte da 11,3 °C. Den laveste minimumstemperaturen ble målt i Adventdalen med -16,5 °C den 13. mai.

Hopen registrerte mest nedbør av de arktiske stasjonene med 18,1 mm (1 % mindre nedbør enn normalt). Ny-Ålesund fikk nest mest med 13,1 mm (33 % mindre nedbør enn normalt). Svalbard lufthavn var tørrest med 0,7 mm (92 % mindre nedbør enn normalt). Dette er ny rekord for lav månedsnedbør på stasjonen. Den gamle rekorden var 1,5 mm fra 1997 og 2004.

Hopen målte også størst døgnnedbør av de arktiske stasjonene med 5,8 mm den 10. mai.

FY	STASJON	Tm	Av	Txm	Tnm	Txa	Txa-dt	Tna	Tna-dt	Rf	RR	RR%	Rxa	Rxa-dt	T0	T20	Rd1	Skd	Pe	Ov	Fyr	Vek	
IN	60 LINNES										54,0	77	14,7	18			11						
IN	100 PLASSEN																						
IN	180 TRYSIL VEGSTASJON	7,6	0,0	13,2	2,3	27,7	30	-6,2	1	72	83,2	114	18,2	18	8	5	13				291	105	
IN	210 TRYSIL - NORDRE KAN	3,5		7,2	0,7	21,7	30	-8,0	6	82					10	2					418	37	
IN	420 HEGGERISET - NORDSTRAND										80,8	127	20,9	13			11						
IN	700 DREVSIJØ	4,8	-0,8	10,3	-0,5	25,0	30	-10,8	6	75	64,1	114	16,5	13	14	3	14				377	47	
IN	730 VALDALEN										80,3	132	13,9	13			18						
IN	770 ELLEFSPASS										47,3	88	11,2	13			12						
IN	810 TUFSSINGDAL - MIDTDAL										40,8	76	12,5	13			7						
IN	5350 NORD-ODAL	9,5	-0,6	14,9	4,7	27,4	30	-3,0	7	75	72,2	102	14,6	18	5	4	12				235	143	
IN	5590 KONGSVINGER	9,4	-0,8	14,4	4,8	26,8	30	-3,1	7	68	76,3	148	10,6	15	4	5	16				238	140	
IN	5660 ROVERUD										75	71,4	140	18			15						
IN	6020 FLISA II	9,6	-0,7	14,9	5,1	27,9	30	-3,9	1	70	63,2	98	13,7	18	4	5	10	5,9	4	17	233	148	
IN	6440 VERMUNDSDJØEN																						
IN	7420 RENA - ØRNHAUGEN	4,2	-0,2	8,3	0,8	22,3	30	-7,3	7	76	40,0	51	8,9	13	9	3	10				396	43	
IN	7660 ÅKRESTRØMMEN										45,8	90	10,4	18			9						
IN	7920 FINSTAD - NYHUS										56,7	111	13,0	13			9						
IN	7950 RENA FLYPLASS	8,4	0,2	14,4	1,9	28,3	30	-8,7	1	68	80,8	108	17,6	13	8	4	12				268	123	
IN	8140 EVENSTAD	8,4	0,2	14,6	2,5	28,2	30	-6,0	7	71					7	5					270	118	
IN	8450 ATNDALEN - RØNNINGEN										70,9	152	17,0	18			11						
IN	8720 ATNSJØEN										58,6	112	11,3	13			11						
IN	8880 ALVDAL										65	61,8	15,4	18			10						
IN	9160 FOLLDAL - FREDHEIV	5,3	0,0	11,5	-1,6	24,6	30	-11,6	7	65	39,9	117	10,4	18	17	3	9				363	62	
IN	9310 HJERKINN II	3,5	-0,1	8,2	-1,2	21,1	30	-12,6	7	69	43,2	123	10,0	18	12	2	10				420	38	
IN	9380 SNØHEIM	0,0	0,4	3,8	-3,6	15,4	29	-16,4	7	82					24	0					526	15	
IN	9580 TYNSET - HANSMOEI	6,4	0,1	12,4	0,2	26,0	30	-9,7	7	69	35,6	93	9,5	13	15	3	7				329	81	
IN	9870 BLANKTJERNMOEN I KVIKNE																						
IN	11500 ØSTRE TOTEN - APE	9,1	-0,7	13,8	5,0	26,1	30	-3,2	1	69	69,0	123	19,0	13	3	4	13				251	133	
IN	11710 EINAVATN										115,8	183	21,0	13			16						
IN	11900 BIRI										79,5	110	14,7	13			12						
IN	12180 ILSENG	9,4	-0,7	14,5	4,7	27,0	30	-4,6	1	69	87,4		20,9	13	5	4	14				240	140	
IN	12290 HAMAR II	9,9	-0,4	14,8	5,3	27,3	30	-3,3	1	67	80,4	145	19,9	13	3	4	13				225	152	
IN	12320 HAMAR - STAVSBEF	9,5	-0,4	14,0	5,5	26,9	30	-1,9	1	68	77,9	143	19,2	13	3	4	14				236	144	
IN	12550 KISE PA HEDMARK	8,9	-0,5	14,3	4,5	25,5	31	-3,9	1	71	62,1	114	17,0	13	3	4	12				251	125	
IN	12600 VEA										69,7	113	14,7	18			12						
IN	12680 LILLEHAMMER - SÆ	9,1	-0,3	13,9	5,0	27,2	30	-2,3	1	67	74,5	117	16,2	18	4	4	12				248	134	
IN	13030 GAUSDAL - FOLLEBU										67	105,8	19,2	16			15						
IN	13060 GAUSDAL - OVREHAGEN										84,4	122	15,9	16			10						
IN	13140 FÅVANG - TROMSNES										66,7	121	15,1	18			13						
IN	13150 FÅVANG										65	70,3	135	16,7	18		13						
IN	13160 KVITFJELL	3,7	0,1	7,2	0,8	21,4	30	-6,8	7	75					11	2					413	39	
IN	13420 VENABU	3,9	0,0	8,7	-0,8	23,7	30	-11,0	7	73	64,7	106	10,6	16	14	3	10				408	40	
IN	13640 OLSTAPPEN																						
IN	13655 SKÅBU	4,7	0,0	9,6	0,1	23,7	30	-8,6	7	69	68,4	138	10,5	16	12	3	12				381	52	
IN	14200 LEIRFLATEN																						
IN	14550 PRESTSTULEN										24,7	63	5,2	4			7						
IN	14711 GROV - SOLHAUG										39,9	96	8,2	16			9						
IN	15262 JUVFLYE - MIMISBRUNNR KLIMAPARK																						
IN	15270 JUVVASSHØE	-1,7	0,6	1,4	-4,3	13,3	30	-12,1	7	80					27	0					580	13	
IN	15430 BØVERDAL	5,8	-0,3	11,5	0,3	22,0	29	-8,1	1	66	13,8	56	4,3	11	12	3	3				347	64	
IN	15480 SKJÅK II										10,3	54	4,1	16			4						
IN	15660 SKJÅK																						
IN	15730 BRÅTÅ - SLETTOM	6,8	0,6	11,8	1,8	22,8	31	-5,7	1	65	14,5	52	7,8	16	9	3	4	5,9	2	16	316	90	
IN	15890 GROTLI III	3,8	0,7	9,4	-1,8	18,1	31	-13,7	1	67	13,8	36	8,8	16	17	0	2				409	31	
IN	16040 OTTA - SKANSEN	8,8	0,0	14,8	3,4	28,5	30	-4,4	1	62	35,9		8,0	18	6	5	8				257	130	
IN	16271 HØVRINGEN II	4,0	0,2	8,7	-1,0	22,7	30	-11,3	7	69	42,7	92	6,6	16	13	3	11				404	40	
IN	16400 DOVRE-LANNEM	7,3	0,4	12,8	2,1	25,7	30	-7,2	7	62	31,2	119	8,1	18	9	3	6				302	100	
IN	16560 DOMBÅS - NORDIG.	6,8	0,4	11,7	2,3	24,2	30	-6,8	7	63	28,5	88	7,3	18	9	3	7				316	91	
IN	16610 FOKSTUGU	4,2	0,1	8,8	-0,5	22,1	30	-10,1	7	76	26,6	76	9,0	18	12	3	7	5,3	5	15	397	44	
IN	20540 GRAN										71	88,0	150	18,0	13		17						
IN	21680 VEST-TORPA II	6,9	-0,3	11,9	2,1	25,7	31	-6,3	1	75	91,5	122	18,0	18	7	4	15				313	89	
IN	22730 HEDAL I VALDRES II										107,3	147	16,1	18			15						
IN	22840 REINLI										117,1	181	21,7	18			15						
IN	23410 FAGERNES LUFTHAI	5,1	-0,2	10,0	-0,2	24,4	30	-10,0	7	70					13	3					368	56	
IN	23420 FAGERNES	7,7	-0,4	13,0	3,3	26,4	30	-3,3	1	71	53,4	102	8,2	18	6	4	13				288	98	
IN	23500 LØKEN I VOLBU	7,0	-0,3	12,5	1,7	25,4	30	-5,9	1	67	62,9	131	10,2	11	9	4	14				312	88	
IN	23550 BEITOSTØLEN II	3,8	-0,2	7,7	0,4	21,3	30	-7,6	7	75	65,9	131	9,1	16	10	3	15				408	40	
IN	23560 BEITO										61,4	106	10,9	16			14						
IN	23720 VANG I VALDRES										45,5	99	9,6	24			13						

Mai 2021

FY	STASJON	Tm	Av	Txm	Tnm	Txa	Txa-dt	Tna	Tna-dt	Rf	RR	RR%	Rxa	Rxa-dt	T0	T20	Rd1	Skd	Pe	Ov	Fyr	Vek
IN	54710 FILEFJELL - KYRKJES	3,1	0,1	8,4	-2,4	21,0	30	-11,5		4 70	12,2	38	2,5	11	20	2	3				431	23
IN	55290 SOGNEFJELLHYTTA	0,6	0,7	4,7	-3,1	15,5	30	-13,8		7 77	30,2	61	14,1	11	19	0	6				508	10
IN	61630 BJORLI	6,8	0,7	12,9	0,2	21,6	29	-9,0		1 62	29,8	107	16,6	17	13	3	3				316	88
IN	66850 KVIKNE I ØSTERDAL										41,2	98	18,1	18			6					
OS	17980 OSLO - LJABRUEIEN										124,1	196	23,0	13			17					
OS	18020 OSLO - LAMBERTSETER																					
OS	18160 NORDSTRAND										90,9	160	19,6	13			14					
OS	18162 OSLO - KVÆRNERBYEN										83,5	158	16,3	13			15					
OS	18165 OSLO - RYEN												16,2									
OS	18170 OSLO - ØSTENSJØ										93,3	166	15,9	13			17					
OS	18180 OSLO - TRASOP										90,5	198	15,6	13			15					
OS	18195 OSLO - HØYENHALL										87,4	153	15,9	13			16					
OS	18205 OSLO - LØREN										87,9	163	15,9	13			14					
OS	18210 OSLO - HOVIN	10,6	-1,1	15,0	7,0	25,8	30	0,9		8 67	53,2	88	10,4	13	0	4	11				203	176
OS	18215 OSLO - BROBEKK										88,3	169	16,0	13			13					
OS	18225 OSLO - TONSENHAGEN										83,3	165	14,0	13			15					
OS	18233 OSLO - NYLAND										85,1	159	14,9	13			15					
OS	18235 OSLO - FURUSET										89,1	159	14,3	13			16					
OS	18245 OSLO - AMMERUD										101,4	156	15,4	13			15					
OS	18260 OSLO - HØYBRÅTEN										97,0	147	14,7	13			18					
OS	18269 OSLO - HAUGENSTUA										107,7	153	16,1	13			17					
OS	18270 OSLO - VESTLI									81	89,6	139	14,3	18			15					
OS	18310 OSLO - TØYEN										86,1	166	17,1	13			14					
OS	18390 OSLO - BJØLSEN																					
OS	18405 OSLO - SANDAKER										78,7	147	11,7	13			14					
OS	18420 OSLO - DISEN																					
OS	18440 OSLO - KJELSÅS										102,6	159	16,5	13			15					
OS	18450 MARIDALSOSET										105,0	158	15,8	13			17					
OS	18500 BJØRNHOLT	7,7	-0,6	13,4	2,8	26,4	30	-5,0		7 81	127,1	148	18,4	13	8	4	17				289	101
OS	18645 OSLO - SOLLI PLASS										87,7	166	14,8	13			17					
OS	18700 OSLO - BLINDERN	10,6	-0,8	15,2	6,7	26,0	31	0,3		8 70	96,8	161	16,0	13	0	4	15	5,9	3	15	204	174
OS	18815 OSLO - BYGDØY	10,8	-0,7	15,6	6,2	26,1	30	-0,5		8 71	110,1	207	20,2	13	1	5	16				193	182
OS	18920 OSLO - BESSERUD										115,4	167	16,2	13			16					
OS	18950 TRYVANNSHØGDA	7,6	-0,8	11,7	4,5	23,2	31	-2,7		6 79	122,1	153	16,5	13	3	4	16				294	98
OS	18980 OSLO - LILLEAKER																					
VI	1070 HVALER - BREKKE										110,0		21,8	13			14					
VI	1230 HALDEN										90,0	162	12,2	27			16					
VI	1400 BREKKE SLUSE										113,8	185	19,5	27			15					
VI	1650 STRØMSFOSS SLUSE										98,9	164	17,5	27			16					
VI	1950 ØRJE										74,8	114	12,4	10			14					
VI	2650 AURSKOG II									80	86,1	166	11,6	18			16					
VI	3190 SARPSBORG	10,6	-0,5	14,7	7,0	24,0	29	0,9		2 76	70,4	129	12,0	11	0	4	13				199	174
VI	3200 BATERØD										90,5	158	13,7	13			14					
VI	3280 RAKKESTAD - SANDER										87,6	153	11,0	24			15					
VI	3290 RAKKESTAD									79	81,6	132	10,6	10			14					
VI	3370 ØSAKER									81	91,2	156	18,2	13			15					
VI	3720 ASKIM - KYKKELSRUD																					
VI	3780 IGS I HOBØL										94,7	151	11,9	18			15					
VI	3810 ASKIM II																					
VI	4040 ENEBAKK - BARBØL										94,0	148	11,3	13			17					
VI	4090 VALLERUDÅSEN										96,6	166	14,2	13			16					
VI	4110 LØRENSKOG - HANEBOG										92,6	147	14,0	18			17					
VI	4200 KJELLER	10,2	-0,5	15,3	5,3	27,1	30	-3,8		7 75					4	4					214	163
VI	4260 SKEDSMO - HELLERUD										75	102,4	141	15,6	13		16					
VI	4460 HAKADAL JERNBANE	9,2	-0,6	14,6	4,0	28,2	30	-3,3		7 77	95,0	120	15,1	13	6	4	14				245	135
VI	4740 UKKESTAD										92,9	136	18,5	13			15					
VI	4780 GARDERMOEN	9,2	-0,9	14,0	4,9	26,5	30	-1,5		8 72	85,9	127	14,9	13	4	4	14	5,8	5	17	247	134
VI	4920 ÅRNES	9,3	-0,9	14,6	4,9	27,9	31	-2,6		7 74	88,4	149	16,7	18	5	4	16				240	138
VI	11450 MINNESUND JERNBANESTASJON										80,1	108	16,2	13			14					
VI	17000 STRØMTANGEN FYI	10,2	-0,6	13,0	7,8	21,5	14	1,9		7 82					0	2					212	160
VI	17050 RÅDE - TOMB	9,8	-0,8	14,5	5,2	24,2	29	-2,6		7 78	89,8		17,2	13	5	5	14				224	150
VI	17150 RYGGE	10,1	-0,9	14,3	6,2	24,0	29	-1,4		7 74	79,7	146	15,6	13	4	5	14				215	160
VI	17251 MOSS BRANNSTASJON										82,0	141	12,5	11			14					
VI	17280 GULLHOLMEN																					
VI	17380 RYGGE - HUGGENES									77	95,4	163	17,1	13			15					
VI	17775 FAGERSTRAND										101,9	152	16,1	13			17					
VI	17780 BLEKSLITJERN																					
VI	17810 NESODDEN - TANGENÅSEN										96,2	189	16,2	13			17					
VI	17850 ÅS	9,9	-0,8	14,8	5,4	24,8	29	-2,1		8 80	89,1	144	15,6	13	4	5	16				221	154

FY	STASJON	Tm	Av	Txm	Tnm	Txa	Txa-dt	Tna	Tna-dt	Rf	RR	RR%	Rxa	Rxa-dt	T0	T20	Rd1	Skd	Pe	Ov	Fyr	Vek	
VI	17870 ÅS - RUSTADSKOGEN									81	90,8	146	17,2	13			14						
VI	19490 GJETTUM PLU										96,2	151	15,2	18			19						
VI	19510 ØVREVOLL										98,0	161	16,4	13			18						
VI	19710 ASKER	9,5	-1,1	14,5	5,4	25,1	31	-1,7	7	77	118,0	151	18,4	13	3	5	17				233	143	
VI	19825 TOFTE - RULLETO										107,3		20,8	13			14						
VI	19930 GLITRE																						
VI	19940 LIER	10,0	-0,8	15,1	5,4	25,8	30	-2,3	1	75	135,0		14,4	13	4	5	19				218	157	
VI	20280 HØNEFOSS - HVERV	9,8	-0,7	14,7	5,5	27,3	31	-0,9	8	72	92,6	153	18,6	13	3	4	17				229	151	
VI	20301 HØNEFOSS - HØYBY	10,0	-0,6	15,0	5,5	28,0	30	-1,6	8	71	73,2	135	15,5	13	3	4	16				222	158	
VI	20520 LUNNER																						
VI	24210 SOKNA II																						
VI	24600 GRIMELI I KRØDSHERAD										116,6	149	25,5	24			18						
VI	24710 GULSVIK II																						
VI	24890 NESBYEN - TODOKK	9,2	-0,2	15,5	3,0	30,0	30	-4,9	1	67	34,6	81	5,6	13	6	4	10	5,3	5	15	247	135	
VI	24960 GOL - STAKE										41,9	99	4,6	16			14						
VI	25100 HEMSEDAL - HØLTO										61,1	98	11,9	25			13						
VI	25110 HEMSEDAL II	6,9	0,2	12,7	0,8	26,2	30	-6,5	1	67						11	4				315	87	
VI	25112 HEMSEDAL - HOLLE	5,7	-0,1	10,6	1,6	24,5	30	-6,5	7	70						9	3				349	67	
VI	25115 HEMSEDAL SKISENT	1,5	0,0	4,3	-0,8	17,4	30	-8,2	6	83						16	0				480	24	
VI	25320 ÅL III										39,4	85	7,7	11			9						
VI	25540 BAKKO I HOL																						
VI	25630 GEILO - OLDEBRÅTE	5,3	-0,2	10,2	0,4	23,3	31	-7,6	7	71	41,9	93	9,0	24	13	3	12				361	56	
VI	25640 GEILO										51,3	100	12,3	24			11	5,6	4	16			
VI	26350 SIGDAL - NEDRE EG	9,2	-0,7	15,5	3,0	29,6	30	-5,4	1	79			0,4		5	5					244	135	
VI	26500 GEITHUS										147,2	220	21,0	13			18						
VI	26594 DRAMMEN - DANVIK										128,7	180	14,7	4			20						
VI	26780 SOLBERGELVA - OLLEVEIEN										145,1	173	16,5	13			21						
VI	26790 MJØNDALEN - ORKIDEHØGDA										109,9	173	15,1	24			19						
VI	26802 MJØNDALEN - ÅSEN										133,7	209	14,7	27			18						
VI	26810 HOKKSUND - LOE										137,4	211	16,8	27			19						
VI	26820 HOKKSUND										74	134,2	228	17,2	24		20						
VI	26840 KROKSTADELVA - LANGELØKKA																						
VI	26852 DRAMMEN - BRAGERNES SKOLE										136,6	207	15,9	19			21						
VI	26862 DRAMMEN TINGHUS										128,3	194	14,0	19			20						
VI	26864 DRAMMEN SYKEHUS										128,6	197	14,9	24			20						
VI	26872 DRAMMEN - ØREN SKOLE										129,0	199	16,4	24			20						
VI	26898 DRAMMEN - ÅSSIDEN										136,4	211	19,3	24			20						
VI	26900 DRAMMEN - BERSK	10,4	-0,8	15,4	5,8	26,2	30	-1,6	1	74	135,8	209	19,5	24	4	5	19				207	167	
VI	26934 DRAMMEN - SOLUMSTRAND										126,1	206	15,8	19			19						
VI	27010 KONNERUD	8,9	-1,0	14,2	3,9	25,6	31	-3,7	1	79	147,8	191	15,8	19	6	5	19				250	129	
VI	27015 DRAMMEN - JARLSBERGVEIEN										120,6	186	14,2	13			18						
VI	28380 KONGSBERG BRANN	9,4	-1,1	14,5	4,4	28,7	30	-2,8	1	73	119,3	180	18,5	27	5	5	19	5,8	4	16	242	143	
VI	28750 FLESBERG			14,8	4,0	29,0	30	-4,1	8		111,0		21,0	24	4	5	16						
VI	28922 VEGGLI II	9,0	-0,4	14,5	3,9	29,4	31	-2,2	7	71	97,7	165	12,7	27	5	5	16				253	134	
VI	29350 UVDAL KRAFTVERK										78,6	126	19,2	24			15						
VI	29600 TUNHOVD										36,8	89	9,6	6			10						
VI	29720 DAGALI LUFTHAVN	4,8	-0,3	10,4	-1,6	24,8	31	-9,9	7	71						19	3				377	48	
VT	26990 SANDE - GALLEBERG	9,9	-1,0	14,8	5,5	25,8	30	-1,4	1	74	149,5	205	19,1	19	5	5	17				222	153	
VT	26996 SANDE - LAUVKOLLMYR																						
VT	27120 HORTEN - NYKIRKE										99,4	133	16,1	13			15						
VT	27160 HORTEN II										83,9	115	14,6	13			14						
VT	27270 TØNSBERG - KILEN										89,1	125	13,3	13			16						
VT	27301 RAMNES - BERG										107,2	151	13,8	13			19						
VT	27315 RAMNES - KILE VESTRE										80	124,4	149	14,2	13		19						
VT	27330 TØNSBERG - TARANRØD										119,5	173	15,3	13			17						
VT	27400 NØTTERØY - FØYNLAND										79,9	124	11,9	13			15						
VT	27403 NØTTERØY - KNARRBERG										87,4	132	13,1	13			15						
VT	27406 NØTTERØY - TORØD												12,4										
VT	27420 TJØME	10,0	-0,8	13,8	6,2	23,2	29	-0,4	2				0,0		3	3					217	156	
VT	27433 NØTTERØY - TENVIK										108,7	156	12,8	10			18						
VT	27435 NØTTERØY - VESTSKOGEN										97,9	126	13,9	10			14						
VT	27450 MELSOM	10,1	-1,0	14,3	6,2	23,5	29	-0,4	2	78	103,0	144	15,5	10	3	5	16				216	158	
VT	27460 NØTTERØY - BORGHEIM										79,1	114	12,4	10			15						
VT	27500 FÆRDER FYR	10,2	-0,8	12,4	8,7	21,2	29	3,4	6	79					0	1					210	163	
VT	27600 SANDEFJORD										112,3	167	15,0	6			16						
VT	27770 STOKKE - SOLLI										147,8	187	15,7	6			19						
VT	27780 TJØLLING	9,9	-0,8	13,7	6,0	22,1	29	-1,5	2	79	130,2	202	27,8	24	5	3	17				222	153	
VT	27800 HEDRUM										137,2	181	21,0	5			17						
VT	29950 SVENNER FYR	9,9	-0,8	12,5	7,8	19,5	14	2,6	6						0	0					220	153	

FY	STASJON	Tm	Av	Txm	Tnm	Txa	Txa-dt	Tna	Tna-dt	Rf	RR	RR%	Rxa	Rxa-dt	T0	T20	Rd1	Skd	Pe	Ov	Fyr	Vek
VT	30000 LARVIK										126,0	181	17,0	27			18					
VT	30248 BREVIK										108,0	169	15,0	5			19					
VT	30249 LANGANGEN										115,3	158	25,6	5			17					
VT	30255 PORSGRUNN - ÅS	9,6	-1,0	14,0	5,8	24,1	30	-0,5	7	80	113,2	147	15,7	10	3	6	17				230	146
VT	30258 PORSGRUNN - KLEVSTRAND										110,1	165	15,7	22			19					
VT	30261 PORSGRUNN										110,2	142	16,4	22			19					
VT	30270 PORSGRUNN - KJØLNES										97,2	143	15,3	5			18					
VT	30320 SKIEN - ELSTRØM										99,6	159	14,6	10			18					
VT	30330 GJERPEN - ÅRHUS									75	101,2	134	20,8	28			16					
VT	30380 GODAL																					
VT	30530 NOTODDEN										86,2	156	11,3	27			18					
VT	30650 NOTODDEN FLYPLA	10,3	-0,5	16,1	5,1	29,3	31	-3,5	1	74					5	7					212	167
VT	31080 TESSUNGDALEN - BAKKHUS										81,6	135	21,4	27			13					
VT	31400 FYRIEGG	4,7	-0,2	8,3	1,7	22,4	30	-5,3	6	70	151,8	177	18,5	25	10	2	19				383	51
VT	31410 RJUKAN										79,5	124	13,0	27			18					
VT	31620 MØSSTRAND II	4,1	-0,2	9,0		23,9	31			75	44,5	82	9,3	10		2	13				401	37
VT	31970 GAUSTATOPPEN																					
VT	32060 GVARV - NES	10,0	-0,9	14,9	5,6	27,2	30	-1,5	1	69	93,9	145	12,7	11	5	6	18				221	158
VT	32220 LIFJELL - ØYSTEINNATTEN																					
VT	32240 BØ									70	100,4	135	12,2	10			18					
VT	32350 ÅMOTSDAL										88,9	120	11,5	25			15					
VT	32780 HØIDALEN I SOLUM										125,0	173	15,9	5			18					
VT	32850 KVITSEID - MOEN										85,5	133	11,8	16			13					
VT	32890 HØYDALSMO II	6,9	-0,1	12,3	1,9	26,5	31	-5,6	2	74	83,6	121	12,4	10	8	3	14				313	89
VT	33250 RAULAND										49,7	85	9,3	24			12					
VT	33300 HONNEGRASNUTEN	1,6	0,2	4,1	-0,4	17,1	30	-7,4	6						18	0					477	27
VT	33890 VÅGSLI	4,9	0,5	9,6	-0,3	21,9	31	-8,5	2	71	36,7	68	9,0	10	15	2	8				377	44
VT	33950 HAUKELISETER TES	3,3	0,7	7,5	-0,4	17,7	31	-9,0	2	85			11,7		10	0					426	22
VT	34130 JOMFRULAND	10,0	-0,9	13,1	7,4	21,3	14	1,4	1	79	80,4		11,9	10	0	1	16				216	157
VT	34580 DRANGEDAL-REFSDALSILEN										140,4	189	18,3	5			21					
VT	34800 TØRDAL - SUVØLA																					
VT	34900 POSTMYR I DRANGEDAL										148,0	171	14,3	10			19					
VT	37230 TVEITSUND	8,9	-0,6	14,1	4,3	28,2	31	-3,2	7	76	107,9	149	14,3	10	5	5	15				254	128
VT	37500 FOLDSÆ										92,8	142	14,5	5			19					
AG	35090 EIKELAND										165,8	193	36,8	5			18					
AG	35210 GJERSTAD JERNBAN	9,7	-0,9	15,0	5,1	26,4	30	-1,8	7	77	165,6	213	27,8	5	5	6	19				226	151
AG	35860 LYNGØR FYR	9,8	-1,0	12,9	7,4	18,3	14	2,8	1	73					0	0					222	150
AG	36110 ARENDAL BRANNSTASJON II										189,6	249	36,5	5			18					
AG	36200 TORUNGEN FYR	9,6	-0,8	12,1	7,3	16,6	29	1,9	7	83	109,6	184	21,1	5	0	0	16				231	141
AG	36330 ARENDAL LUFTHAV	9,5	-1,0	14,1	4,7	24,7	31	-2,0	1	77					5	3					233	143
AG	36490 BØYLEFOSS										205,9	244	54,6	5			18					
AG	36560 NELAUG	9,7	-0,9	14,8	5,0	27,6	31	-2,0	1	80	191,8	231	42,2	5	6	6	20	5,8	3	17	230	150
AG	38140 LANDVIK	10,2	-1,0	14,6	5,8	26,1	31	-1,6	7	75	196,7	245	35,7	5	3	3	17				211	161
AG	38421 SENUMSTAD										215,9	249	52,4	5			17					
AG	38600 MYKLAND										138,4	191	27,7	25			17					
AG	38730 HYNNEKLEIV	9,1	-0,5	14,6	3,9	29,4	31	-4,5	1	78	173,4	257	33,1	5	6	5	18				247	136
AG	38800 TOVDAL										100,4	112	21,7	5			15					
AG	39010 KRISTIANSAND - FIDJEÅSEN																					
AG	39030 KRISTIANSAND - HÅNES										105,1	156	24,3	5			17					
AG	39040 KJEVIK	9,8	-0,9	14,1	5,7	22,5	31	-2,8	7	78	168,4	210	44,2	5	3	3	17				224	148
AG	39100 OKSØY FYR	9,3	-0,8	11,6	7,4	17,3	29	2,5	7	85					0	0					238	134
AG	39150 KRISTIANSAND - SØMSKLEIVA										184,9	229	48,0	5			20					
AG	39160 KRISTIANSAND - HOLDALSNOTEN										168,6	224	38,9	5			18					
AG	39165 KRISTIANSAND BRANNSTASJON										144,1	206	37,1	5			19					
AG	39200 KRISTIANSAND - KVADRATUREN												2,8									
AG	39210 DUEKNIPEN																					
AG	39220 MESTAD I ODDERNES										191,5	202	48,9	5			19					
AG	39750 BYGLANDSFJORD - I	9,2	-0,5	14,4	5,4	30,3	31	-0,4	1	73	117,7	160	22,6	25	3	4	14				244	132
AG	40250 VALLE	8,6	-0,1	14,0	3,5	28,0	31	-4,6	7	71	61,8	91	12,9	10	7	4	12				261	122
AG	40510 BLÅSJØ	2,4	0,6	6,0	-0,6	18,8	31	-7,9	1	86					11	0					452	23
AG	40880 HOVDEN - LUNDAN	4,7	0,8	9,6	-1,1	22,1	31	-9,6	7	73	34,6	71	9,3	15	19	2	7				381	44
AG	41090 MANDAL III	9,5	-0,9	13,0	6,6	19,0	29	0,5	7	81	125,8	208	24,9	5	0	0	14				225	135
AG	41175 LAUDAL - KLEIVEN	9,3	-0,7	12,4	4,3	25,0	31	-3,2	7	83	174,9	201	39,1	5	6	4	18	5,7	5	19	246	138
AG	41480 ÅSERAL	8,9	-0,6	14,0	3,9	28,9	31	-4,1	7	74	146,1	146	44,6	25	6	4	15				252	126
AG	41550 LJOSLAND - MONEN										149,0	162	38,0	25			14					
AG	41770 LINDESNES FYR	9,0	-0,9	10,7	7,5	14,9	29	3,3	7	90	151,6	239	23,5	16	0	0	16	5,5	7	15	249	123
AG	41825 LYNGDAL	9,7	-0,8	14,0	5,7	22,4	31	-0,9	1	79	148,6		32,2	25	2	3	13				225	148
AG	42160 LISTA FYR	9,0	-0,8	11,7	6,6	15,4	14	0,9	1	85	107,9	177	17,8	16	0	0	11				249	123
AG	42520 RISNES I FJOTLAND										82,6	81	21,4	25			12					

FY	STASJON	Tm	Av	Txm	Tnm	Txa	Txa-dt	Tna	Tna-dt	Rf	RR	RR%	Rxa	Rxa-dt	T0	T20	Rd1	Skd	Pe	Ov	Fyr	Vek	
AG	42650 FLEKKEFJORD										114,7	115	20,5	16			15						
AG	42720 BAKKE										100,1	108	22,5	25			17						
AG	42810 TONSTAD - NETTFED										67,9	71	14,5	10			13						
AG	42940 SIRDAL - SINNES									73	52,1	68	10,1	10			10						
RO	43010 EIK - HOVE	9,4	-0,2	14,2	4,1	25,7	31	-4,0	1	78	77,3	69	24,6	25	5	4	11	5,9	5	20	236	137	
RO	43090 JØSSINGFJORD										100,4	111	30,4	25			16						
RO	43350 EIGERØYA	8,7	-0,5	10,9	7,0	15,1	26	2,7	1					0	0						258	114	
RO	43810 MAUDAL										100,8	68	24,1	25			14						
RO	44080 OBRESTAD FYR	8,4	-0,7	11,0	5,9	17,1	25	-0,5	2	85	65,0	102	17,2	25	1	0	11				267	105	
RO	44300 SÆRHEIM	9,0	-0,5	12,4	6,3	18,1	25	2,0	7	77	55,8	82	15,2	23	0	0	9				249	123	
RO	44480 SØYLAND I GJESDAL										72,7	62	22,3	25			11						
RO	44520 HELLAND I GJESDAL										72,9	67	14,2	25			13						
RO	44560 SOLA	9,8	-0,4	13,3	6,9	19,0	25	1,1	7	77	47,2	76	10,5	15	0	0	7	5,0	2	12	222	150	
RO	44610 KVITTSØY - NORDBØ	9,2	-0,1	11,7	7,3	17,1	27	4,4	1	81	61,4	93	14,9	10	0	0	11				242	130	
RO	44640 STAVANGER - VÅLA	9,7	-0,6	13,9	6,7	18,9	11	1,6	3	75	49,5	69	10,8	16	0	0	8				219	141	
RO	44730 SANDNES - ROVIK										48,3	76	8,5	10			9						
RO	44760 IMS										51,8	62	10,0	16			10						
RO	44800 SVILAND										63,3	66	9,5	25			13						
RO	44900 OLTEDAL										62,7	65	9,5	25			11						
RO	45350 LYSEBOTN	10,3	-0,3	14,3	6,8	20,4	29	1,6	2	71	37,8	40	10,9	25	0	1	8				209	163	
RO	45530 LIARVATN	8,4	-0,3	12,9	4,3	20,4	30	-2,4	1	73	52,9	47	12,9	24	3	1	11				266	114	
RO	45770 HJELMELAND										68	41,4	41	12,2	24		10						
RO	45870 FISTER - SIGMUNDS	10,2	-0,3	14,1	6,8	19,2	27	2,0	7	75	30,9	39	6,8	24	0	0	7				212	160	
RO	46150 SAND I RYFYLKE II										38,5	33	11,2	24			9						
RO	46220 GULLINGEN SKISEN	6,9	0,6	10,5	3,5	21,1	31	-2,2	7	70	60,4		13,3	24	8	2	11				313	85	
RO	46300 SULDALSVATN										28,7	31	7,5	10			8						
RO	46610 SAUDA	10,8	0,5	15,5	6,5	22,2	28	0,2	2	63	40,4	39	14,0	24	0	4	8	5,6	6	15	191	181	
RO	46850 HUNDSEID I VIKEDAL										64,5	43	16,0	25			10						
RO	46930 VATS I VINDAFJORD	9,9	-0,1	15,0	4,6	22,0	30	-2,4	1	74	50,5	46	13,2	25	6	4	12				219	154	
RO	47240 KARMØY - BREKKEVANN										48,7	64	7,1	11			12						
RO	47260 HAUGESUND LUFT	9,4	0,0	12,7	6,6	18,2	26	-0,6	2	78				2	0						235	137	
RO	47270 KARMØY - HYDRO										46,1	62	9,0	10			10						
RO	47300 UTSIRA FYR	8,9	-0,1							82	50,6	93	14,0	25			10	5,5	4	14	252	120	
RO	47350 RØVÆR	9,0	0,1	11,2	7,4	17,2	26	4,0	2					0	0						249	124	
VL	25830 FINSEVATN	1,0	0,5	5,7	-3,0	14,1	31	-14,5	4	75	22,8	45	5,4	10	21	0	8				496	7	
VL	29400 SANDHAUG	0,6	0,4	5,7	-4,2	17,8	30	-19,1	2	80	6,6		1,7	11	24	0	2				509	6	
VL	46430 RØLDALSFJELLET	4,1	0,8	7,8	1,5	17,3	31	-4,5	4	75	35,3	32	9,4	11	10	0	6				400	35	
VL	46432 RØLDALSFJELLET - E	1,1	0,6	3,5	-0,8	14,8	30	-7,2	6					18	0						493	21	
VL	47450 STRAUMØY										42,5	53	8,4	24			10						
VL	47498 ETNE II	10,3	0,1	16,4	4,5	22,6	29	-2,2	8	72	39,2	40	7,5	24	6	6	10				209	163	
VL	47600 LITLEDAL										65,2	56	15,7	25			11						
VL	47610 BASURA										85,8	55	17,0	25			13						
VL	47820 EIKEMO										33,4	27	7,9	24			6						
VL	47890 OPSTVEIT										34,2	24	9,2	24			9						
VL	48120 STORD LUFTHAVN	10,0	0,3	14,9	6,7	23,0	27	2,3	3	75				0	2						219	154	
VL	48330 SLÅTTERØY FYR	9,1	-0,1	11,1	7,6	16,7	26	4,2	3	78				0	0						245	127	
VL	48450 HUSNES										34,6	35	9,2	24			10						
VL	48500 ROSENDAL										31,8	32	9,9	24			6						
VL	49080 ØVRE KROSSDALEN										19,4	18	4,0	10			7						
VL	49085 FOLGEFONNA SKISE	2,7	0,6	5,7	0,0	14,8	30	-8,3	8	79	31,9		7,4	8	13	0	9				444	24	
VL	49087 FOLGEFONNA SKISE	1,9	1,0																			469	23
VL	49220 ODDA - JORDAL	10,4	0,8	15,8	6,1	24,5	31	0,6	2		24,1		8,6	11	0	5	5				205	167	
VL	49245 SKARE									65	22,3		5,3	11			6						
VL	49351 TYSSDAL IA										15,0	21	6,3	10			3						
VL	49360 TYSSDAL V										18,9		6,7	10			3						
VL	49420 SKJEGGEDAL	8,8	1,2	14,0	4,7	25,7	31	-1,6	2	63	16,7		4,6	10	3	4	5				254	126	
VL	49490 ULLENSVANG FORS	11,6	1,2	16,5	7,6	24,2	28	1,2	4	59	7,9	10	1,6	10	0	5	3				167	205	
VL	49631 EIDFJORD II										6,1	12	3,0	10			2						
VL	49800 FET I EIDFJORD	6,1	1,0	10,7	1,7	22,0	31	-6,1	4	65	10,3	22	2,4	7	9	3	4				337	70	
VL	50070 KVAMSØY	11,7	1,1	16,8	7,9	21,7	26	2,6	4	65	15,7	18	5,2	10	0	6	4	5,8	4	18	165	207	
VL	50110 KVAM - AKSNESET																						
VL	50150 HATLESTRAND										31,0	30	14,0	24			8						
VL	50175 AUSTEVOLL	9,3	0,1	12,9	6,9	20,4	26	2,9	8		36,5	51	6,3	25	0	1	9				230	130	
VL	50310 KVAMSKOGEN - JOI	8,0	0,8	13,1	3,4	22,8	30	-3,2	4	71	54,0	41	18,5	24	7	3	8				279	109	
VL	50351 SAMNANGER II												12,6										
VL	50450 FANA - STEND										49,7	49	12,2	24			9						
VL	50500 FLESLAND	9,9	0,4	14,1	6,3	19,6	26	0,1	4	74	38,1	43	8,2	10	0	0	8	5,0	4	12	221	151	
VL	50503 SÆDALEN										40,0	31	13,1	24			8						
VL	50540 BERGEN - FLORIDA	11,0	0,3	15,8	7,3	21,6	27	1,1	4	67	53,5	49	16,5	24	0	2	10	5,4	4	15	186	186	

FY	STASJON	Tm	Av	Txm	Tnm	Txa	Txa-dt	Tna	Tna-dt	Rf	RR	RR%	Rxa	Rxa-dt	T0	T20	Rd1	Skd	Pe	Ov	Fyr	Vek
VL	50570 SKREDDERDALEN									77	53,3	46	17,7	24			12					
VL	50810 ÅSANE										45,4	47	21,3	24			8					
VL	50865 GULLFJELLET									74	61,2	35	17,0	24			13					
VL	51010 FOSSMARK	10,7	1,0	15,4	7,3	23,1	29	1,7		4 62	46,3	37	14,3	20	0	4	5				194	178
VL	51250 ØVSTEDAL										38,3	26	11,5	24			8					
VL	51440 EVANGER									65	26,7	29	8,1	10			5					
VL	51470 BULKEN	9,7	1,4	15,3	4,7	25,6	31	-2,3		4 64	19,9	22	4,5	10	4	4	7				225	149
VL	51530 VOSSEVANGEN	10,9	1,1	17,2	4,7	27,8	31	-2,1		4 61	15,3	26	5,0	11	4	8	4				189	184
VL	51800 MJØLFJELL UH	6,9	1,7	11,8	2,2	23,2	31	-6,3		4 64	21,8	23	6,0	11	8	3	9				313	85
VL	51990 MYRKDALEN-VETLE	5,5	1,3	9,6	2,3	19,2	31	-4,7		4 68	38,7	23	11,1	10	8	0	8				355	54
VL	52170 EKSINGEDAL										30,0	24	7,9	10			9					
VL	52310 MODALEN III	9,6	1,2	15,8	4,6	25,3	29	-1,7		1 70	40,2	31	10,4	10	4	5	8				229	146
VL	52400 EIKANGER - MYR										48,3	45	17,2	24			10					
VL	52475 BLOMVÅG - SELE										38,1	58	7,3	24			8					
VL	52535 FEDJE	9,2	0,4	11,7	7,2	19,0	26	2,4		4 78					0	0					242	130
VL	52750 FRØYSET										79,3	65	14,2	19			11					
VL	52860 TAKLE	9,8	0,5	13,3	6,1	19,3	27	-0,3		4 75	70,7	52	23,0	24	1	0	8				225	148
VL	52930 BREKKE I SOGN										82,5	49	16,4	10			9					
VL	52970 SØREBØ										23,9	25	5,4	20			8					
VL	52990 ORTNEVIK										16,4	23	5,4	10			6					
VL	53130 FRESVIK										17,6	38	5,8	11			4					
VL	53160 JORDALEN - NÅSEN										9,0	11	2,4	4			4					
VL	53480 KLEVAVATNET	4,0	1,3							78	12,9	13	2,3	11			6				403	36
VL	53530 MIDSTOVA	2,3	0,8	5,5	-0,5	14,0	31	-9,1		4 77	12,5	15	2,2	4	12	0	5				457	18
VL	53680 FLÅM - JOASETBERG	6,2		11,1	2,5	21,5	30	-4,9		4 64	14,2		3,7	10	10	3	4				336	72
VL	53700 AURLAND																					
VL	54110 LÆRDAL IV	11,4	1,2	16,7	6,4	24,3	30	-0,7		4 55	8,1	27	3,1	3	1	7	3				173	199
VL	54320 BORGUND - LO										5,2	20	2,0	4			2					
VL	54420 ØLJUSJØ PUMPEKRAFTVERK																					
VL	54600 MARISTOVA										9,5	25	2,9	11			4					
VL	54780 ØVRE ÅRDAL										5,0	15	1,5	21			3					
VL	55300 SKJOLDEN										9,2	23	4,2	11			2					
VL	55425 SPØRTEGGBU	0,6	1,7	4,7	-1,9	15,6	30	-8,8		8					22	0					509	18
VL	55550 HAFSLO										25,0	51	9,1	10			4					
VL	55670 VEITASTROND										23,9	31	9,5	11			4					
VL	55700 SOGNDAL LUFTHAMN	8,5	1,5	13,2	4,2	23,7	31	-2,1		4 64					5	4					263	121
VL	55730 SOGNDAL - SELSENG										34,7	44	13,3	11			8					
VL	55770 NJØS	11,5	1,3	16,0	7,8	23,3	29	1,9		8 59	24,4	58	5,5	10	0	7	7				170	202
VL	55820 FJÆRLAND - BREML	10,3	1,3	16,4	4,5	23,9	28	-3,1		1 71	25,0	31	7,8	17	3	7	5				208	164
VL	55928 BALESTRAND - BALE									63	33,0	43	8,0	10			7					
VL	55930 BALESTRAND BRANNSTASJON																					
VL	56010 HØYANGER VERK										25,2	23	5,1	24			8					
VL	56320 LAVIK																					
VL	56400 YTRE SOLUND										28,7	38	9,4	10			5					
VL	56420 FURENESET	9,5	0,1	14,2	5,3	20,7	26	-0,8		1 75	64,3	63	13,3	19	3	1	7				234	138
VL	56520 HOVLANDSDAL										45,5	26	11,8	10			9					
VL	56850 VIKSDALEN I GAULAR										25,2	24	7,5	10			9					
VL	56960 HAUKE DAL	8,8	1,5	14,8	3,3	24,0	30	-3,4		1 67	21,0	19	4,7	17	4	5	7				254	128
VL	57000 FØRDE LH - BRINGE	9,3	1,7	14,1	5,0	22,3	29	-1,3		4 68					4	4					240	141
VL	57340 JØLSTER - KVAMSFJ	4,1	1,2																		399	47
VL	57390 SKEI I JØLSTER										13,1	14	3,4	9			6					
VL	57480 BOTNEN I FØRDE										75,9	55	11,5	20			10					
VL	57660 EIMHJELLEN																					
VL	57710 FLORØ LUFTHAMN	10,1	1,1	13,4	6,8	19,9	27	1,1		1 72					0	0					214	158
VL	57770 YTTERØYANE FYR	9,0	0,6								79										249	123
VL	57790 MYKLEBUSTFJELLET	6,1	1,6	9,6	3,6	18,2	31	-2,3		3					8	0					337	78
VL	57810 SVELGEN II										41,2	30	8,6	24			11					
VL	57850 DAVIKNES																					
VL	57940 ÅLFOTEN II										40,5	38	11,5	16			8					
VL	57990 GJENGEDAL										49,7	38	8,6	10			9					
VL	58070 SANDANE	10,5	0,8	15,7	5,8	24,4	29	-0,8		1 69	40,5	65	18,6	16	2	6	6				201	173
VL	58100 SANDANE LUFTHAMN	10,7	1,3	15,1	6,9	23,2	29	0,4		1 66					0	6					196	177
VL	58320 MYKLEBUST I BREIM										32,4	36	6,6	20			9					
VL	58390 INNVIK - HEGGDAL										70,2	124	17,7	16			9					
VL	58480 OLDEDALEN																					
VL	58780 NORDFJORDEID - NYMARK										36,1	38	12,3	16			9					
VL	58860 TROLLEDALSEGGA	3,7	1,0	6,5	1,6	17,5	29	-4,8		4					11	0					413	43
VL	58900 STRYN - KROKEN	9,6	1,1	15,2	4,0	24,5	29	-2,7		7 67	33,9	47	7,4	17	5	6	9				230	150
VL	59110 KRÅKENES	8,6	0,4	11,0	7,0	15,5	29	2,2		8 76					0	0					260	113

FY	STASJON	Tm	Av	Txm	Tnm	Txa	Txa-dt	Tna	Tna-dt	Rf	RR	RR%	Rxa	Rxa-dt	T0	T20	Rd1	Skd	Pe	Ov	Fyr	Vek	
VL	59250 STADVIK										41,5	47	8,7	24			10						
VL	59450 STADLANDET	8,7	0,1	12,7	5,0	20,4	31	0,9	1	76	36,9	29	7,0	20	0	1	10				259	115	
MR	58960 HORNINDAL	8,6		13,6	3,6	23,5	29	-4,0	4	66	51,2	58	13,0	17	5	3	9				262	126	
MR	59680 ØRSTA-VOLDA LUF	9,3	0,4	14,7	4,0	21,1	29	-3,5	1	71				6	2						239	137	
MR	59695 ØRSTA - EITREFJELL	5,3	0,7	9,6	1,7	17,0	31	-6,4	1	76	55,6	60	17,0	17	9	0	9				361	57	
MR	59800 SVINØY FYR	7,8	-0,2	9,5	6,6	13,6	11	2,4	8	84				0	0						284	88	
MR	60190 ROALDSHORNET	3,2	1,1	6,5	0,6	15,3	29	-5,7	1					14	0						429	34	
MR	60240 ÅKERNESET										74												
MR	60500 TAFJORD	10,4	0,5	15,4	6,1	21,2	15	0,0	4	61	28,9	66	13,8	16	0	2	3				205	167	
MR	60640 VALLDAL - MURI	10,8	0,8	16,3	6,2	22,4	29	-0,3	1		42,8	92	15,8	16	1	8	7				193	179	
MR	60650 LINGE										70	39,2	70	14,8	16		7						
MR	60800 ØRSKOG	9,9	0,7	14,8	5,2	21,8	15	-1,4	1	72	31,0	37	11,9	16	4	2	6				221	152	
MR	60810 LEBERGSFJELLET	6,4	1,0																		329	77	
MR	60945 ÅLESUND IV	9,7	0,5	14,3	6,2	21,0	26	0,2	1	84				0	2						226	147	
MR	60990 VIGRA	8,9	0,2	12,4	5,9	18,1	29	-0,2	8	78				1	0						251	121	
MR	61060 REKDAL	9,0	0,4	12,9	5,7	19,1	15	0,4	2	76				0	0						248	126	
MR	61340 ÅNDALSNES - KAMSHAUGEN			15,1	5,5	22,6	15	-1,5	2		42,6	63	13,8	16	2	5	6						
MR	61410 MANNEN	1,8	0,8	6,0	-0,9	16,0	30	-8,5	1	77	28,3	37	8,6	16	16	0	7				470	20	
MR	61420 MARSTEIN	10,0	0,7	15,7	5,2	24,2	29	-1,6	2	62	27,9	49	15,5	16	1	5	7				216	158	
MR	61820 ERESFJORD										45,3	55	20,5	16			6						
MR	62270 MOLDE LUFTHAVN	10,2	1,0	15,0	5,6	22,1	15	-0,7	1	67				2	4						211	161	
MR	62295 MOLDE - HINDALSR	8,5	0,8	14,4	3,7	22,8	29	-2,4	2	68	53,4	49	21,3	17	7	5	8				262	121	
MR	62480 ONA II	7,9	-0,2	10,0	6,5	16,1	15	2,9	8	79				0	0						281	92	
MR	62700 HUSTADVATN	8,6	0,5	13,2	4,3	20,5	15	-2,4	2	78	65,0	54	46,8	17	3	1	9				260	118	
MR	62900 EIDE PÅ NORDMØRE										44,0	40	27,1	17			7						
MR	62980 GJEMNES - REINSFJ	3,1	0,2	6,3	0,7	15,6	29	-9,3	1					11	0						431	35	
MR	63100 ØKSENDAL										38,7	68	15,9	16			7						
MR	63420 SUNNDALSØRA III	10,6	0,4	15,2	6,4	21,9	29	0,7	2	61	23,6	41	8,5	18	0	6	5	4,9	5	11	200	173	
MR	64300 KRISTIANSUND - KARIHOLA										49,0	94	22,5	17			6						
MR	64320 KRISTIANSUND ELVERK										35,5	58	18,3	17			6						
MR	64330 KRISTIANSUND LUF	9,1	0,6	13,1	5,9	21,3	15	-0,4	2	69				1	2						246	130	
MR	64510 TINGVOLL	9,9	0,9	15,2	5,5	23,4	29	-1,1	2	68	48,6	56	20,8	17	3	5	5				220	155	
MR	64700 INNERDALEN	7,5	0,8	13,3	2,1	20,9	29	-5,3	7	65	30,5	30	14,4	18	8	2	6				294	100	
MR	64760 SURNADAL - SYLTE										70												
MR	64870 TÅGDALLEN	7,1	0,7	12,2	2,4	20,4	31	-4,4	2	67				8	2						307	92	
MR	65310 VEIHMOLMEN	8,0	0,1	10,0	6,6	15,2	15	2,4	1	82				0	0						278	95	
MR	65370 SMØLA - MOLDSTAD																						
TL	10300 HÅSJØEN - SOLGLØTT										55,7	134	11,5	13			9						
TL	10380 RØROS LUFTHAVN	4,9	-0,5	10,3	-0,9	21,9	30	-10,3	6	72	58,9	157	12,9	13	15	1	10	5,8	6	17	376	49	
TL	10600 AURSUND										29,4	64	11,7	13			6						
TL	10800 SØLENDET	3,9	-0,3	8,5	-0,6	19,9	30	-10,1	6	74	28,8	69	11,0	13	11	0	5				405	32	
TL	63630 TROLLHEIMEN - STC	-0,4	0,8	2,7	-2,7	14,5	30	-10,9	6					23	0						539	12	
TL	63705 OPPDAL - SÆTER	7,0	0,6	11,7	2,2	21,8	30	-6,4	7	62	37,8	130	14,6	18	9	2	5				309	98	
TL	63820 DRIVDALEN	6,2	0,2	11,9	1,0	24,0	30	-8,5	7	64	41,6	126	15,0	18	10	3	6				334	80	
TL	65230 HEMNE - LENES										31,4	42	9,0	18			9						
TL	65451 HITRA - SANDSTAD	8,8	0,5	13,9	5,1	21,0	23	-0,3	2	75	20,7	29	6,4	17	1	2	9				255	122	
TL	65940 SULA	8,0	0,0	10,4	6,2	15,9	11	1,9	1	76				0	0						280	94	
TL	66150 ORKDAL - THAMSH/	8,2	0,1	12,8	4,4	20,7	11	-2,1	6	74	40,4	96	12,3	18	7	1	9				272	108	
TL	66620 RENNEBU - RAMSTAD										40,7	92	22,1	18			3						
TL	67140 SKJETLEIN										68	47,6	87	14,0	18		10						
TL	67280 SOKNEDAL	7,9	0,3	13,9	2,2	22,0	30	-5,5	7	70	39,0	82	15,4	18	8	2	6				281	112	
TL	67560 KOTSØY	8,4	0,3	14,8	2,5	23,4	30	-5,0	7	69	38,0	59	12,1	18	7	3	8				268	119	
TL	67780 ÅLEN										36,5	75	12,5	13			5						
TL	68010 TRONDHEIM - HØVVRINGEN										68	22,0	6,7	18			5						
TL	68050 LADE										68	35,0	80	11,2	18		10						
TL	68120 SAUPSTAD	8,9	0,4	14,3	3,8	21,0	30	-3,9	7	68	42,6	73	12,1	18	7	3	9				251	134	
TL	68125 SVERRESBORG	8,1	0,3	12,8	3,3	19,9	11	-3,3	6	73	31,7	51	8,7	18	8	0	8				277	111	
TL	68230 TRONDHEIM - RISVOLLAN										72	40,6	77	10,3	18		8						
TL	68270 LØKSMYR										41,7	60	12,5	18			7						
TL	68290 SELBU II	8,2	0,3	13,9	2,6	19,9	14	-5,3	7	68	31,1	62	8,2	13	8	0	9				274	115	
TL	68420 AUNET										30,2	54	12,5	13			4						
TL	68840 STUGUDAL - KÅSEN										29,6	49	12,3	13			6						
TL	68860 TRONDHEIM - VOLL	9,0	0,5	13,6	4,7	19,3	11	-2,5	7	67	41,8	84	11,2	18	7	0	9				249	133	
TL	69020 RANHEIM										66	36,8	68	12,3	18		8						
TL	69100 VÆRNES	9,7	0,5	14,7	5,2	20,8	24	-2,7	7	65	28,7	55	8,4	13	6	3	6	3,7	8	3	226	151	
TL	69150 KVITHAMAR	9,6	0,6	14,7	4,8	20,3	25	-3,6	7	65	33,1	53	9,2	18	6	2	7				231	149	
TL	69380 MERÅKER - VARDET	8,1	0,2	14,2	1,9	22,2	30	-6,1	7	65	28,0	50	9,5	13	8	2	5				276	115	
TL	69420 KLUKSDAL																						
TL	69550 ØSTÅS I HEGRA										40,4	54	8,9	18			8						

FY	STASJON	Tm	Av	Txm	Tnm	Txa	Txa-dt	Tna	Tna-dt	Rf	RR	RR%	Rxa	Rxa-dt	T0	T20	Rd1	Skd	Pe	Ov	Fyr	Vek	
TL	69655 FROSTA	10,0	0,8	15,0	6,0	21,8	25	-1,3	7	66	38,0	73	11,0	24	2	4	7				217	157	
TL	69960 BURAN																						
TL	70510 VERA II										52,1	73	14,0	1			8						
TL	70680 MÆRE III	9,3	0,5	14,4	4,6	21,9	30	-3,2	7	65	28,2		8,2	18	5	5	4				238	143	
TL	70820 UTGÅRD										32,8	66	9,5	11			6						
TL	70850 SNÅSA - KJEVLIA	7,5	0,2	12,9	1,7	20,3	30	-8,0	7	68	22,6	39	8,1	13	11	1	5				295	101	
TL	70930 SNÅSA - NAGELHUS										31,4	57	9,7	13			6						
TL	71000 STEINKJER - SØNDRE EGGE									64	26,7	55	11,1	18			4						
TL	71200 MOSVIK - TRØAHAUGEN										28,0	53	7,0	13			7						
TL	71280 LEKSVIK - MYRAN										38,9	55	6,9	18			11						
TL	71320 RISSA III	9,3	0,5	14,3	5,1	20,6	11	-2,0	2	68	40,4	54	12,4	18	3	3	8				238	140	
TL	71550 ØRLAND III	9,2	0,4	13,3	5,6	20,4	25	-0,4	2	71	33,5	64	17,9	18	2	2	7	5,1	5	9	241	135	
TL	71780 ÅFJORD II	8,8	0,2	14,0	3,9	20,6	25	-3,4	2	72	46,6	56	9,2	18	8	2	10				255	131	
TL	71810 ÅFJORD - MOMYR										23,9	22	7,8	18			6						
TL	71850 HALTEN FYR	7,9	0,3	9,9	6,3	14,4	11	0,9	3	79					0	0					282	93	
TL	71900 BESSAKER										22,7	34	11,3	18			6						
TL	71990 BUHOLMRÅSA FYR	8,2	0,0	11,0	6,0	17,1	15	0,5	1	74					0	0					272	105	
TL	72580 NAMSOS LUFTHAVI	8,9	1,0							68											248	135	
TL	72650 OVERHALLA - UNNSET										20,4	33	5,8	18			8						
TL	72710 OVERHALLA - SKOGMO									66	25,8		5,8	18			8						
TL	73250 SØRLI										27,6	68	14,6	13			5						
TL	73550 GARTLAND	7,7	0,5	13,7	1,3	20,3	25	-7,1	7	68	28,3	45	7,5	18	13	2	6				288	107	
TL	73800 TUNNSJØ										29,0	58	10,5	13			5						
TL	74350 NAMSSKOGAN	7,3	0,4	12,6	1,2	19,4	30	-8,1	7	67	25,5	44	7,6	11	14	0	4				302	97	
TL	75020 OTTERØY										17,3	25	5,3	18			7						
TL	75100 LIAFOSS										29,6	26	8,5	10			5						
TL	75220 RØRVIK LUFTHAVN	8,0	0,2	11,9	3,9	17,7	11	-4,3	7	72					7	0					278	106	
TL	75410 NORDØYAN FYR	7,6	0,1							78											290	87	
TL	75550 SKLINNA FYR	7,2	0,1	8,9	5,6	13,1	27	1,1	7	77					0	0					305	72	
NO	76100 ØKSNINGØY										28,4	36	7,5	18			9						
NO	76240 SØMNA - KVALØYFJ	6,3	0,2	8,8	4,0	14,6	11	-2,1	1	75					5	0					333	66	
NO	76250 SØMNA - STEIN										28,2	36	7,3	11			7						
NO	76330 BRØNNØYSUND LU	8,5	0,4	12,2	5,2	18,1	14	-1,0	3	70					2	0					263	116	
NO	76450 VEGA - VALLSJØ	7,4	-0,1	10,2	4,3	16,2	16	-1,7	6	75	18,2	31	6,6	11	6	0	7	3,1	11	0	297	84	
NO	76530 TJØTTA									67	36,2	51	9,4	11			8						
NO	76750 SANDNESSJØEN LH	8,1	0,1							69											277	105	
NO	77230 MOSJØEN LUFTHAVN	7,6	0,7	12,6	2,4	19,9	25	-5,1	3	65	29,7	54	9,3	11	9	0	7				292	99	
NO	77280 LAKSFORS									66	32,9	58	13,4	18			5						
NO	77425 MAJAVATN V	5,8	0,8	10,9	0,3	17,5	25	-8,8	7	68	31,7	58	11,5	11	12	0	6				349	61	
NO	77490 KAPPFJELLET	1,5	0,4	4,4	-0,7	11,5	26	-7,9	1						14	0					481	6	
NO	78360 SELJELIA	7,0	0,4	11,8	2,3	18,1	26	-4,6	3	66	30,7	36	6,7	11	8	0	9				310	84	
NO	79220 SKAMDAL	7,5	0,5	12,1	3,6	18,5	26	-3,1	7	63	25,6	33	7,8	9	6	0	7				294	95	
NO	79600 MO I RANA LUFTHAVN	7,3	1,0	11,9	2,2	18,0	25	-5,9	3	63					8	0					301	92	
NO	79700 STORFORSHEI	6,7	0,7	11,3	1,3	18,2	25	-6,4	6		25,8	36	7,8	18	11	0	6				320	79	
NO	79764 HJARTÅSEN	5,3	0,3	10,2	0,3	15,7	25	-9,1	3	65	22,9	34	9,3	18	12	0	5	5,3	5	16	363	50	
NO	80102 SOLVÆR III	7,2	-0,3	9,5	5,3	15,3	16	-0,1	3	73					1	0					304	76	
NO	80200 LURØY	6,8	-0,1	10,3	3,4	15,4	17	-4,1	3	68	82,6	42	29,4	19	6	0	11				317	76	
NO	80340 TRÆNA - HUSØY										20,2	40	9,1	11			6						
NO	80610 MYKEN	6,5	-0,4	8,0	5,3	13,5	16	0,2	2	75	14,2	29	5,7	11	0	0	4	4,8	7	8	325	56	
NO	80700 GLOMFJORD	7,5	0,0	11,3	4,5	16,7	26	-3,2	3	62					5	0					286	94	
NO	80705 GLOMFJORD - SKIH'	3,7	-0,1	6,7	1,5	13,5	15	-4,9	3	74	47,4	40	12,0	2	9	0	11				411	27	
NO	80707 GLOMFJORD - TVER	1,1	0,2																		492	2	
NO	80740 REIPÅ	6,9	-0,2	11,0	2,1	17,1	16	-5,1	3	73	47,0	50	11,7	2	8	0	12	4,8	7	11	313	77	
NO	80880 SANDHORNØYA - V.	2,3	-0,3	4,8	0,5	10,1	26	-5,6	3						10	0					454	9	
NO	81650 SALTDAL - NORDNE	7,0	0,1	12,1	1,4	18,1	12	-5,8	7	65	12,9	45	8,8	18	13	0	2				312	84	
NO	81775 LØNSDAL STASJON	3,7	-0,2	7,3	0,0	13,4	25	-9,4	7	68	13,3	38	5,1	11	11	0	3				414	23	
NO	82000 SETSÅ	6,9	-0,3	11,0	2,7	17,4	25	-4,5	7	64	29,2	57	11,7	11	6	0	6				313	80	
NO	82110 VALNESFJORD	7,2	0,1	10,9	3,7	16,7	25	-3,1	3	69	43,7	55	12,6	9			8				304	86	
NO	82290 BODØ VI	7,3	0,0	10,4	4,3	16,1	17	-2,3	3	67	37,7	58	6,2	9	4	0	11	5,2	4	13	299	86	
NO	82310 BODØ - SKIVIKA									74	34,8	64	5,7	19			8						
NO	82410 HELLIGVÆR II	6,5	-0,2	8,7	4,8	14,6	17	-0,6	3	73					2	0					324	59	
NO	82650 VALLJORD										41,4	58	8,8	2			9						
NO	82720 SISOVATNET	1,4	0,2	4,9	-1,7	11,1	12	-13,4	7		44,6	33	6,4	2	14	0	14				483	7	
NO	82840 STYRKESNES - HESTVIKA										42,0	55	12,0	9			9						
NO	83300 STEIGEN										26,5	35	10,3	19			6						
NO	83520 TØMMERNESET										39,6	51	7,1	9			9						
NO	84070 BJØRKÅSEN										27,8	36	16,8	2			5						
NO	84190 SKJOMEN - STIBERG																						
NO	84210 LOSISTUA	0,2	-0,7	4,1	-3,1	12,9	18	-14,0	6	83	25,6	61	8,3	2	19	0	8				520	2	

FY	STASJON	Tm	Av	Txm	Tnm	Txa	Txa-dt	Tna	Tna-dt	Rf	RR	RR%	Rxa	Rxa-dt	T0	T20	Rd1	Skd	Pe	Ov	Fyr	Vek
NO	84500 STRAUMSNES	4,9	-0,8	8,2	1,5	16,5	18	-4,5	7	62	28,8	47	13,3	2	8	0	8				375	40
NO	84630 NARVIK - FAGERNE	-1,1	-0,6	1,0	-2,9	7,7	16	-10,0	1					25	0						561	1
NO	84701 NARVIK SENTRUM	6,1		9,5	3,0	16,1	12	-2,2	1	66	19,7		4,7	2	6	0	6				339	59
NO	84880 KATTERAT	3,5	-0,7	7,4	0,4	15,4	18	-5,9	6	65	29,4	46	7,5	2	13	0	6				418	20
NO	84900 BJØRNFJELL	0,7	-1,2	3,8	-2,0	11,5	19	-11,3	6	78	30,5	52	12,3	2	18	0	8				504	3
NO	84970 EVENES LUFTHAVN	6,0	-0,4	9,6	2,4	16,5	17	-5,0	1	64				9	0						342	53
NO	85040 ROTVÆR	5,7	-0,3	7,9	4,0	11,6	26	-2,1	1	73				2	0						349	42
NO	85380 SKROVA FYR	6,4	-0,5	8,6	4,7	15,1	17	-0,3	1	69				1	0						328	58
NO	85450 SVOLVÆR LUFTHAV	6,4	-0,2	9,3	3,9	15,3	17	-1,7	1	69				3	0						330	58
NO	85560 LEKNES LUFTHAVN	6,1	-0,4	9,3	2,6	15,9	17	-4,4	3	72	26,7	37	6,2	2	8	0	7				337	54
NO	85840 VÆRØY HELIPORT	6,2	0,0	7,9	4,9	10,7	17	0,0	1	73				0	0						334	48
NO	85890 RØST LUFTHAVN	6,3	-0,1	8,1	4,8	12,0	17	-0,4	1	77	18,1	42	10,4	18	2	0	4				333	47
NO	86070 VESTVÅGØY - HIMMELTINDEN																					
NO	86520 SORTLAND - KLEIVA	6,1	-0,3	9,8	2,6	16,1	17	-4,2	1	67	30,6	36	9,3	9	7	0	7				339	55
NO	86600 STOKMARKNES LH	6,1	-0,3	9,5	2,6	17,5	17	-5,7	1	72				8	0						338	53
NO	86740 BØ I VESTERÅLEN III	6,1	-0,4	8,8	3,7	14,9	17	-1,9	1	68	23,3	50	6,3	9	3	0	6				337	51
NO	87000 ÅNSTADBLÅHEIA	1,4	-1,0	4,1	-0,5	12,2	17	-6,7	1					16	0						482	3
NO	87110 ANDØYA	5,2	-0,7							74	38,6	64	8,6	9			8	5,6			367	29
NO	87120 ANDØYA - TROLLTIN	1,3	-1,7	3,0	0,0	9,5	17	-5,9	1					13	0						486	4
TF	87640 HARSTAD STADION	5,9	-0,7	9,1	3,0	16,2	18	-2,9	1	65	22,4	51	6,7	2	5	0	8				345	50
TF	87772 SÆTERTINDEN VED	-1,9	-0,5	0,3	-3,9	6,4	17	-9,0	1					28	0						587	0
TF	88100 BONES I BARDU	4,1	-0,7	8,5	-0,1	15,4	18	-7,3	7	68	30,4	60	10,3	10	16	0	8				399	28
TF	88200 SENJA - LAUKHELLA										27,4	54	6,5	2			7					
TF	88460 GRUNNFARNES										51,4	67	12,6	9			11					
TF	88660 BOTNHAMN										26,0	42	7,0	10			10					
TF	88690 HEKKINGEN FYR	4,9	-1,1	7,5	3,1	14,2	18	-2,7	1	73				3	0						374	28
TF	89010 KISTEFJELL	-1,9	-0,7	1,0	-4,1	7,0	17	-10,0	1					27	0						586	0
TF	89350 BARDUFOSS	5,4	-0,6	9,8	0,6	18,1	18	-5,8	7	64	22,4	65	7,0	2	14	0	6	5,6	5	15	361	48
TF	89940 DIVIDALEN II	4,1	-1,0	8,3	-0,5	15,8	19	-11,4	1	63	36,8	133	13,0	18	15	0	8				401	31
TF	89980 TAMOKDALEN	3,7	-0,8	7,6	-0,4	16,2	18	-9,7	1	64	40,9	66	8,7	19	12	0	10				412	22
TF	89985 SJUFJELLET	-3,4	-1,9																		634	0
TF	90100 MALANGEN - PÅLFI	4,1	-1,0	7,8	0,5	14,9	19	-9,8	1	66	29,0	36	8,6	9	11	0	9				401	22
TF	90110 MORTENHALSSKOL	-0,8	-1,4	1,5	-2,6	7,9	17	-9,7	1					25	0						551	1
TF	90400 TROMSØ - HOLT	4,8	-0,9	8,1	1,9	16,3	18	-5,2	1	67	19,8	39	4,2	13	8	0	7				380	28
TF	90450 TROMSØ	4,6	-0,9	8,0	1,4	15,5	18	-5,8	1	66	20,7	37	5,5	1	9	0	9	5,2	8	14	385	27
TF	90490 TROMSØ - LANGNE	4,5	-1,1	7,3	1,8	14,2	18	-5,7	1	68	22,0	40	7,5	1	7	0	5	4,7	9	13	387	26
TF	90495 STAKKEVOLLAN										20,0	36	4,0	1			5					
TF	90510 TROMSDALEN										17,7	36	4,0	2			7					
TF	90560 KVALØYSLETTA										17,4	27	4,5	2			4					
TF	90650 GRUNNFJORD - STAKKEN										31,3	58	11,5	9			6					
TF	90720 MÅSVIK	4,3	-1,4	6,5	2,4	15,1	18	-3,6	1	73				5	0						394	20
TF	90760 FAKKEN	3,9	-0,6	6,1	2,2	12,4	18	-4,1	1	71				4	0						406	13
TF	90800 TORSVÅG FYR	4,3	-1,2	6,5	2,7	14,1	18	-3,6	1	69				2	0						393	18
TF	91080 YTRE HOLMEBUKT										14,6	32	2,3	18			7					
TF	91120 LYNGEN - GJERDEL	-0,1	-1,6	3,0	-2,1	10,7	17	-8,6	1	86				23	0						529	4
TF	91130 LYNGEN - GJERDVA	-0,3	-1,2	4,1	-3,6	11,3	17	-13,0	2					24	0						537	2
TF	91150 LYNGEN - URA										18,2	38	4,0	1			7					
TF	91180 LENANGSSTRAUME	4,9	-0,4							69											376	35
TF	91380 SKIBOTN II	5,2	-1,3	9,1	1,3	16,8	19	-5,2	4	62	18,9	87	6,0	18	11	0	5				365	45
TF	91430 RIHPOJAVRI	0,7	-1,3	3,4	-1,9	11,8	19	-10,5	2					20	0						505	5
TF	91500 NORDNESFJELLET										12,7	69	4,1	18			5					
TF	91530 GAMANJUNNI	-4,1	-1,4	-1,1	-6,1	6,1	19	-12,8	1	89	33,0		8,0	1	28	0	16				653	0
TF	91551 BIRTAVARRE - HOLM	5,7	-1,4	8,9	2,3	16,8	19	-4,3	2	64	8,3		3,5	12	7	0	3				351	54
TF	91725 SKJERVØY										26,8	43	6,0	1			9					
TF	91729 ARNØYA - TROLLTINDEN																					
TF	91740 SØRKJOSEN LUFTHAVN	4,6	-1,5	8,0	1,4	15,3	19	-6,1	3	66				8	0						383	31
TF	92350 NORDSTRAUM I KV.	4,3	-1,5	7,4	1,6	14,3	18	-4,8	2	69	13,2	47	5,0	17	8	0	3				394	25
TF	92500 LANGFJORDJØKELEN																					
TF	92650 NUVSVÅG	3,6	-1,4	7,5	0,6	15,7	18	-6,6	2	66	74,0	65	11,7	1	9	0	16				416	14
TF	92750 HASVIK LUFTHAVN	4,0	-1,0	6,4	1,7	13,0	18	-5,4	2	72				6	0						402	16
TF	92860 ØKSFJORD - DEALLI	-0,5	-1,7	2,0	-2,4	12,5	19	-7,7	1					25	0						542	5
TF	92910 SOPNESBUKT										24,7	60	9,5	1			8					
TF	93000 HASVIK - SLUSKFJEL	-0,1	-1,4							85											531	3
TF	93140 ALTA LUFTHAVN	3,7	-1,8	6,7	0,6	14,3	19	-8,5	2	67	21,8	84	4,1	28	8	0	7				413	22
TF	93301 SUOLOVUOPMI - LL	0,5	-1,4	4,5	-3,8	13,9	19	-20,0	5	77	18,2	59	3,3	19	21	0	6				511	4
TF	93700 KAUTOKEINO	2,0	-1,7	5,5	-1,8	13,0	31	-14,0	2	71	26,5	82	5,5	12	18	0	7	6,6	1	21	467	14
TF	93900 SIHCCAJAVRI	1,0	-1,5	4,4	-2,4	11,8	19	-16,1	2	79	20,4	52	5,2	8	20	0	7	6,3	1	14	496	8
TF	94230 ROGNSUNDET	3,3	-1,2																		424	9
TF	94280 HAMMERFEST LUFT	2,5	-1,5	5,2	0,1	13,0	19	-7,6	4	77	54,9	97	22,8	1	10	0	11				448	8

FY	STASJON	Tm	Av	Txm	Tnm	Txa	Txa-dt	Tna	Tna-dt	Rf	RR	RR%	Rxa	Rxa-dt	T0	T20	Rd1	Skd	Pe	Ov	Fyr	Vek
TF	94500 FRUHLIEN FYR	3,1	-1,2	4,8	1,6	11,9	19	-2,5	1	77					5	0					431	4
TF	94680 HONNINGSVÅG LUF	3,3	-0,9	5,6	1,3	12,9	19	-5,1	3	75	38,7		6,2	2	6	0	11				424	7
TF	94870 OLDERFJORD										25,8	67	8,9	16			6					
TF	95350 BANAK	3,8	-1,5	7,2	0,4	16,0	19	-9,4	4	69				8	0						411	23
TF	95590 BØRSELV II																					
TF	96220 LEBESBY - KARLMYHR										24,7	72	6,1	2			9					
TF	96310 MEHAMN LUFTHAV	2,7	-0,9	5,4	0,4	13,0	19	-6,7	3	75	43,9		8,9	2	11	0	13				442	5
TF	96400 SLETTNES FYR	2,8	-1,0	4,7	0,8	12,8	19	-5,6	3	75				9	0						439	4
TF	96600 GAMVIK - SKJÅNES										38,4	104	12,1	17			9					
TF	96850 TANA BRU	2,8	-1,1	6,1	-0,4	14,6	19	-12,0	4	73	22,0	81	3,5	17	12	0	9				440	9
TF	96931 POLMAK TOLLSTED										34,8	134	8,1	17			9					
TF	97251 KARASJOK - MARKA	3,1	-1,4	6,9	-1,1	15,4	19	-10,2	4	69	30,9	106	5,7	8	17	0	12	5,9	5	19	431	20
TF	97350 CUOVDDATMOHKK	1,5	-2,0	5,0	-2,7	12,2	19	-17,6	2	73	28,9	95	6,9	8	20	0	10	5,9	3	15	482	10
TF	97710 ISKORAS II	-0,9	-1,7	1,8	-3,1	9,7	19	-8,9	1	83				26	0						553	2
TF	98090 BERLEVÅG LUFTHA	2,9	-0,9	5,3	0,3	13,7	19	-6,8	3	77				10	0						438	7
TF	98360 BÅTSFJORD - STRAL	1,3	-0,9	3,5	-1,0	10,7	19	-7,3	3	80				22	0						488	2
TF	98400 MAKKAUR FYR	2,9	-0,7	4,8	0,7	12,7	19	-5,1	3	75				9	0						437	7
TF	98550 VARDØ RADIO	3,0	-0,8	5,1	0,8	11,2	19	-3,4	3	76	55,7	157	10,7	21	10	0	10				433	6
TF	98580 VARDØ LUFTHAVN	2,9	-0,3	5,0	0,3	11,6	19	-5,5	3	79				12	0						438	6
TF	98790 VADSØ LUFTHAVN	2,7	-0,9	5,5	-0,2	14,8	19	-6,6	3	77				14	0						444	8
TF	99340 ØVRE NEIDEN										83,6	262	26,6	20			13					
TF	99370 KIRKENES LUFTHAV	2,9	-1,4	5,8	0,5	15,8	19	-6,2	1	77				13	0						437	15
TF	99460 PASVIK - SVANVIK	3,4	-1,2	7,2	-0,4	17,1	19	-9,6	2	76	74,3	199	12,2	23	16	0	12				421	24
TF	99500 SKOGFOSS										71,2	192	19,1	22			12					
TF	99540 NYRUD	3,8	-1,3	7,8	-0,2	16,8	19	-8,7	2	74	82,8	205	19,9	20	13	0	13				409	30
SV	99710 BJØRNØYA	-1,2	-1,0	0,0	-2,3	3,5	30	-7,5	1	83	7,7	31	1,4	11	28	0	3	6,5	0	21	563	0
SV	99720 HOPEN	-3,4	-0,3	-2,0	-4,9	2,0	30	-10,3	4	83	18,1	99	5,8	10	31	0	4	5,6	4	14	632	0
SV	99735 EDGEØYA - KAPP HI	-5,9		-3,6	-8,6	4,8	29	-14,3	1	80				31	0						711	0
SV	99740 KONGSØYA	-6,6		-4,3	-9,2	0,8	29	-14,3	16	82				31	0						731	0
SV	99752 SØRKAPPØYA	-3,4								80											633	0
SV	99754 HORNSUND	-3,2		-0,6	-5,1	6,4	29	-10,3	1	72	5,6		3,0	27	30	0	2	4,6	11	11	625	0
SV	99760 SVEAGRUVA	-4,1	-1,0	-0,8	-7,3	7,1	27	-15,6	4	73				30	0						655	0
SV	99765 AKSELØYA	-3,6		-1,4	-5,1	3,2	30	-10,3	1	75				31	0						640	0
SV	99790 ISFJORD RADIO	-2,7		-0,9		3,5	30			78	11,7		3,0	22	0	5					611	0
SV	99840 SVALBARD LUFTHA'	-3,4	-1,2	-0,7	-5,4	4,0	31	-11,5	1	70	0,7	8	0,7	5	30	0	0	4,2	12	9	631	0
SV	99870 ADVENTDALEN									77	0,0		0,0	1			0					
SV	99880 PYRAMIDEN	-4,0								67											651	0
SV	99910 NY-ÅLESUND	-3,8	-1,4							75	13,1	67	4,3	21			6	5,9	2	17	646	0
SV	99927 VERLEGENHUKEN	-6,3		-4,6	-8,2	1,3	26	-14,6	3	80				31	0						723	0
SV	99935 KARL XII-ØYA																					
SV	99938 KVITØYA																					
JM	99950 JAN MAYEN	0,3	-0,1	2,0	-1,1	11,3	27	-3,5	10	78	6,4	18	2,1	30	25	0	3	6,2	1	15	519	2
DM	99990 TROLL I ANTARKTIS	-17,5		-14,1	-21,4	-7,7	13	-29,9	7	39	2,3		1,1	6	31	0	1	3,3	13	4	1069	0

Tm: Middelterperatur

Av: Middelterperatur, avvik fra normaltemperatur

Txm: Middel av maksimumtemp.

Tnm: Middel av minimumtemp.

Txa: Absolutt maksimumtemperatur

dt: Dato som Txa er målt

Tna: Absolutt minimumtemp.

dt: Dato som Tna er målt

Rf: Relativ fuktighet

RR: Nedbør totalt

RR%: Nedbør i % av normalnedbør

Rxa: Største døggnedbør

dt: Dato som Rxa er målt

T0: Antall døgn med Tmin < 0°C

T20: Antall døgn med Tmax >= 20°C

Rd: Antall døgn med nedbør >= 0.1 mm

Rd1: Antall døgn med nedbør >= 1.0 mm

Skd: Samla skydekke i 8-deler

Pe: Antall penværerdager

Ov: Antall overskyede dager

Fyr: Fyringsgraddager, base 17°C

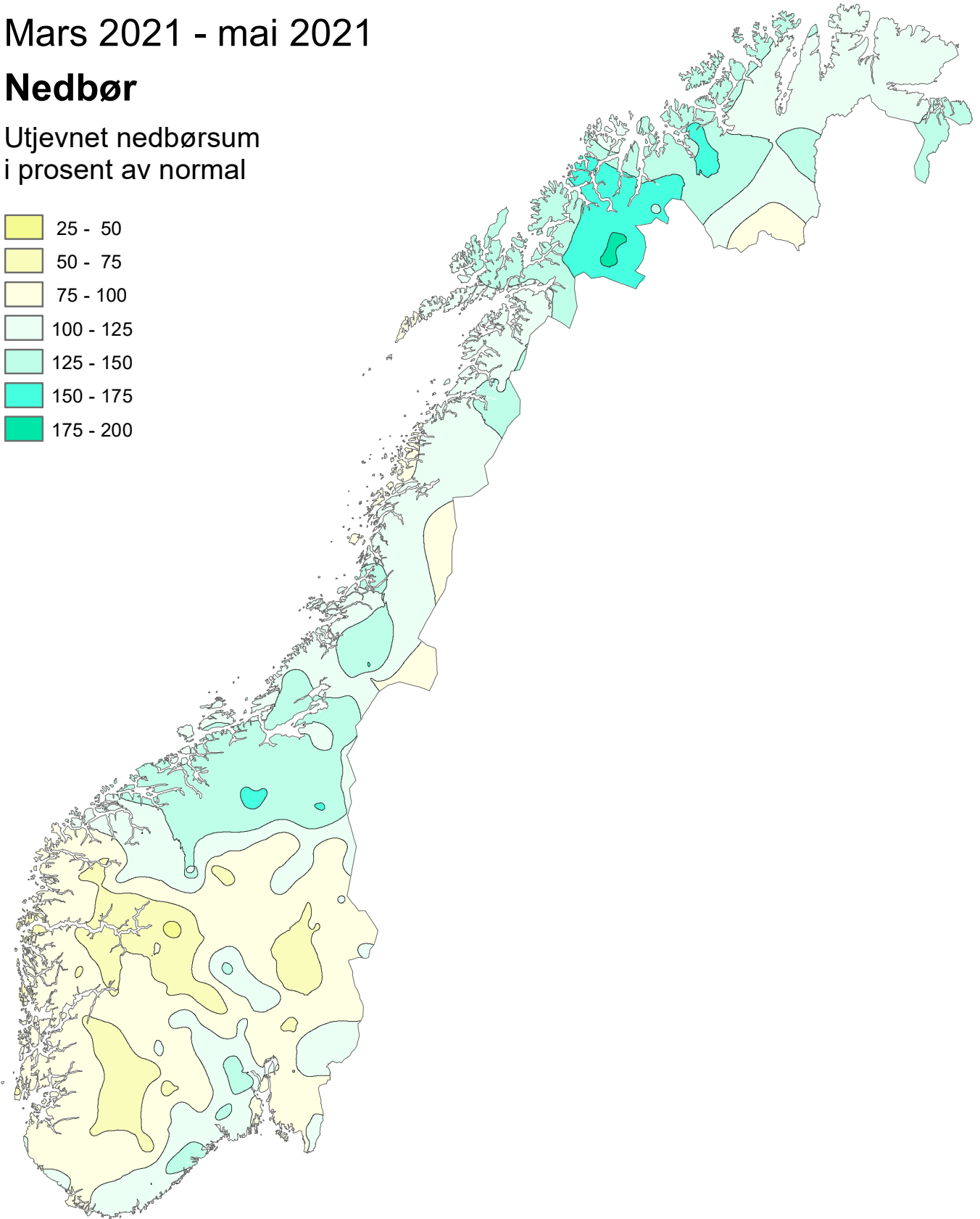
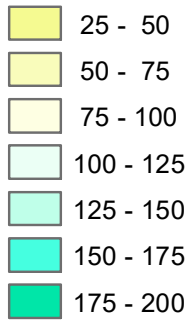
Vek: Vekstgraddager, base 5°C

Klimatologisk oversikt sesong

Mars 2021 - mai 2021

Nedbør

Utjevnet nedbørsum
i prosent av normal



Normalperioden er 1991 - 2020.

Utgitt: 01.06.2021

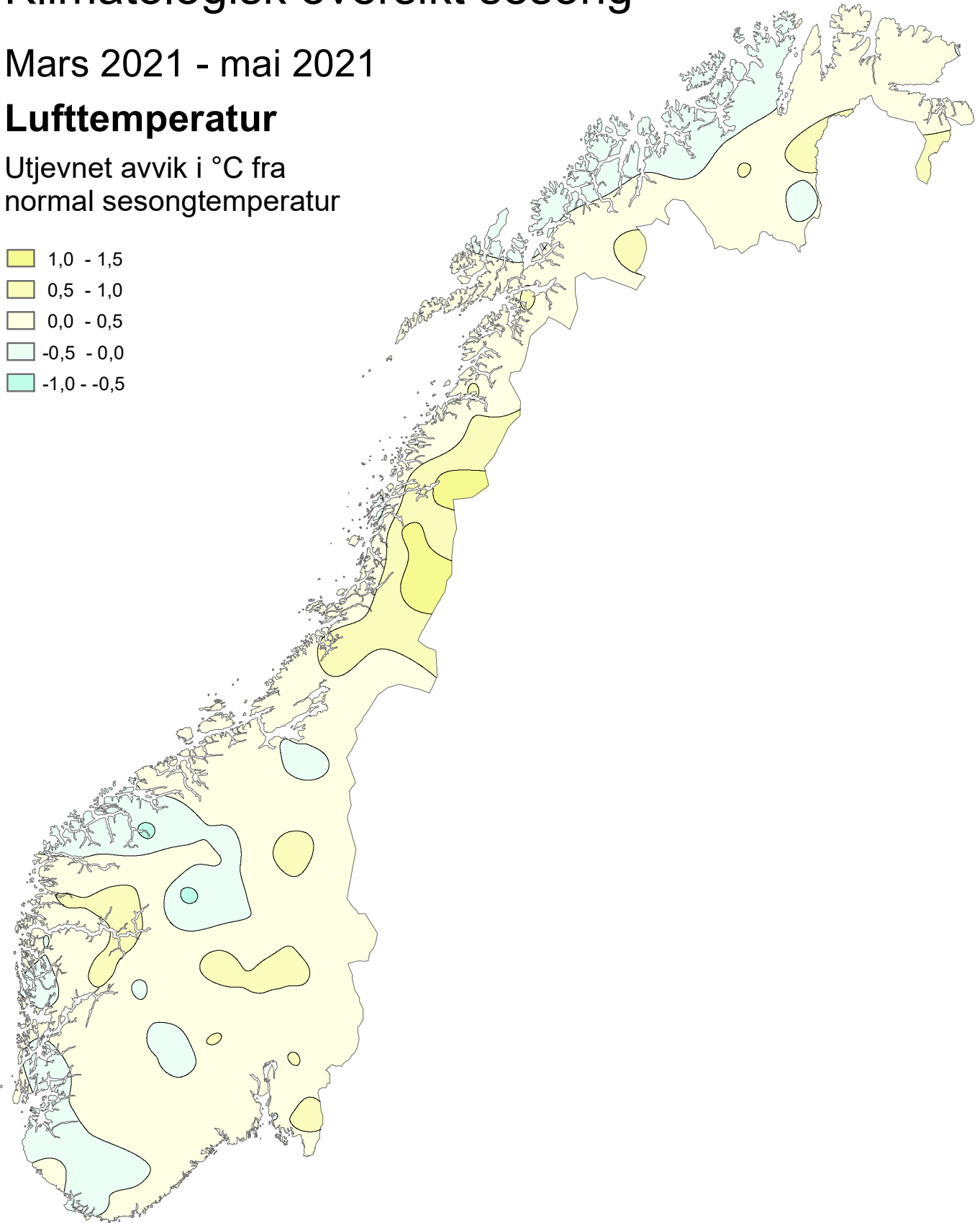

Ved bruk skal Meteorologisk institutt oppgis som kilde.
<https://www.met.no/publikasjoner/met-info>

Klimatologisk oversikt sesong

Mars 2021 - mai 2021

Lufttemperatur

Utjevnet avvik i °C fra
normal sesongtemperatur



Normalperioden er 1991 - 2020.

Utgitt: 01.06.2021

Ved bruk skal Meteorologisk institutt oppgis som kilde.
<https://www.met.no/publikasjoner/met-info>

Været i Norge – vårsesongen 2021

Gjennomsnittstemperaturen for hele landet lå 0,2 °C over den nye 1991-2020-normalen (1,2 °C over den gamle normalen). Relativt varmest var det i Nordland, der et par stasjoner hadde avvik på 1-1,5 °C over normalen. I fjellet i Sør-Norge hadde et par stasjoner avvik på fra 0,5 til snaut 1 °C under normalen. På landsbasis falt det 10 % mer nedbør enn normalt (20 % mer enn den gamle normalen). På Vestland fikk noen stasjoner fra 50 % til 75 % mindre nedbør enn normalt. Relativt våtest var det i Troms og Finnmark og Trøndelag, der flere stasjoner fikk fra 50 % til 100 % mer nedbør enn normalt.

Lufttemperatur

Gjennomsnittstemperaturen for hele landet lå 0,2 °C over den nye 1991-2020-normalen (1,2 °C over den gamle normalen). Relativt varmest var det i Nordland, der et par stasjoner hadde avvik på 1-1,5 °C over normalen. I fjellet i Sør-Norge hadde et par stasjoner avvik på fra 0,5 til snaut 1 °C under normalen.

De varmeste stasjonene var

- Kvamsøy (Kvam, Vestland) og Bergen – Florida (Vestland) 7,2 °C (hhv 0,4 °C over normalen og som normalt)
- Ullensvang forsøksgard (Vestland) 7,0 °C (0,5 °C over normalen)
- Njøs (Sogndal, Vestland) og Fister – Sigmunstad (Hjelmeland, Rogaland) 6,9 °C (hhv 0,5 °C over normalen og 0,1 °C under normalen)

De kaldeste stasjonene var

- Gamanjuni (Kåfjord, Troms og Finnmark, 1237 moh) -6,8 °C (0,5 °C under normalen)
- Juvvasshøe (Lom, Innlandet, 1894 moh) -6,4 °C (0,7 °C under normalen)
- Trollheimen – Storhornet (Oppdal, Trøndelag, 1550 moh) -4,9 °C (0,1 °C under normalen)

Høyeste maksimumstemperatur, 30,3 °C, ble registrert 31. mai på Byglandsfjord – Neset (Agder)
Laveste minimumstemperatur var -32,3 °C, og ble målt på Nyrud (Sør-Varanger, Troms og Finnmark) 10. mars.

Nedbør

På landsbasis falt det 10 % mer nedbør enn normalt (20 % mer enn den gamle normalen). På Vestland fikk noen stasjoner fra 50 % til 75 % mindre nedbør enn normalt. Relativt våtest var det i Troms og Finnmark og Trøndelag, der flere stasjoner fikk fra 50 % til 100 % mer nedbør enn normalt.

De våteste stasjonene var

- Eide på Nordmøre (Hustadvika, Møre og Romsdal) 634,1 mm (48 % mer nedbør enn normalt)
- Lurøy (Nordland) 627,3 mm (7 % mindre nedbør enn normalt)
- Gullfjellet (Bergen, Vestland) 568,9 mm (19 % mindre nedbør enn normalt)

De tørreste stasjonene var

- Skjåk II (Innlandet) 40,7 mm (12 % mer nedbør enn normalt)
- Lærdal IV (Vestland) 46,1 mm (47 % mindre nedbør enn normalt)
- Otta – Skansen (Sel, Innlandet) 48,6 mm (ingen normal ennå)

Høyeste døgnnedbør var 90,0 mm, og ble målt på Jøssingfjord (Sokndal, Rogaland) 11. mars.

FY	STNR	STASJON	Tm	Av	Txm	Tnm	Txa	Txa-dt	Tna	Tna-dt	Rf	RR	RR%	Rxa	Rd1	Skd	Pe	Ov	Fyr	Vek	
IN	60	LINNES										121,0	84	14,7	23						
IN	100	PLASSEN										146,1	101	19,1	23						
IN	180	TRYSIL VEGSTASJON	2,6	0,4	8,5	-2,8	27,7	30.5.	-15,1	17.3.	71	146,0	94	18,2	25				1328	105	
IN	420	HEGGERISET - NORDSTRAND										119,3	101	20,9	21						
IN	700	DREVSJØ	0,4	0,1	5,9	-5,1	25,0	30.5.	-20,4	17.3.	72	101,4	93	16,5	27				1523	47	
IN	730	VALDALEN										150,8	106	13,9	35						
IN	770	ELLEFSPLASS										100,0	93	11,2	29						
IN	810	TUFSINGDAL - MIDTDAL										97,8	88	12,5	23						
IN	5350	NORD-ODAL	4,9	0,1	10,7	-0,2	27,4	30.5.	-9,0	17.3.	71	112,9	76	14,6	23				1116	162	
IN	5590	KONGSVINGER	4,9	0,1	10,5	0,0	26,8	30.5.	-10,1	17.3.	65	131,0	108	12,1	29				1111	160	
IN	5660	ROVERUD																			
IN	6020	FLISA II	5,0	0,2	10,6	0,3	27,9	30.5.	-8,5	8.3.	66	109,1	84	13,7	20	5,2	18	33	1102	168	
IN	7420	RENA - ØRNHAUGEN	-0,1	0,0	3,8	-3,5	22,3	30.5.	-11,9	10.3.	73	71,9	40	8,9	20				1571	45	
IN	7660	ÅKRESTRØMMEN										70,5	76	10,4	13						
IN	7920	FINSTAD - NYHUS										105,3	110	13,0	22						
IN	7950	RENA FLYPLASS	3,1	0,3	9,5	-3,4	28,3	30.5.	-17,9	17.3.	67	125,1	83	18,8	19				1275	126	
IN	8140	EVENSTAD	3,5	0,5	9,8	-2,0	28,2	30.5.	-12,9	17.3.	70								1245	121	
IN	8450	ATNDALEN - RØNNINGEN										92,6	108	17,0	15						
IN	8720	ATNSJØEN										87,0	90	11,3	18						
IN	8880	ALVDAL																			
IN	9160	FOLLDAL - FREDHEIM	0,7	0,4	6,6	-5,8	24,6	30.5.	-23,0	14.3.	64	80,3	127	13,4	17				1498	62	
IN	9310	HJERKINN II	-1,0	-0,1	2,9	-5,1	21,1	30.5.	-15,0	17.3.	69	87,0	86	13,9	21				1658	38	
IN	9380	SNØHEIM	-4,4	0,0	-0,8	-7,8	15,4	29.5.	-17,4	17.3.	82								1966	15	
IN	9580	TYNSET - HANSMOEN	1,9	0,6	7,5	-3,5	26,0	30.5.	-15,8	8.4.	69	62,0	82	9,5	15				1390	82	
IN	9870	BLANKTJERNMOEN I KVIKNE										90,8	110	29,0	16						
IN	11500	ØSTRE TOTEN - APELSV	4,8	0,4	9,7	0,6	26,1	30.5.	-9,6	17.3.	62	97,8	68	19,0	19				1129	151	
IN	11710	EINAVATN										152,8	111	21,0	23						
IN	11900	BIRI										118,8	78	14,9	19						
IN	12180	ILSENG	4,6	0,6	10,1	-0,3	27,0	30.5.	-12,5	17.3.	65			20,9	14				1144	154	
IN	12290	HAMAR II	5,1	0,6	10,4	0,2	27,3	30.5.	-10,4	17.3.	63	98,0	99	19,9	16				1097	169	
IN	12320	HAMAR - STAVSBERG	4,9	0,4	9,6	0,8	26,9	30.5.	-8,1	15.3.	63	100,7	94	19,2	17				1113	163	
IN	12550	KISE PA HEDMARK	4,8	0,7	10,3	0,0	25,5	31.5.	-7,3	12.3.	65	76,7	69	17,0	16				1120	140	
IN	12600	VEA										85,6	68	14,7	14						
IN	12680	LILLEHAMMER - SÆTH	4,4	0,3	9,6	0,3	27,2	30.5.	-8,7	17.3.	63	99,6	75	16,2	17				1156	148	
IN	13030	GAUSDAL - FOLLEBU																			
IN	13060	GAUSDAL - OVREHAGEN										120,4	86	16,6	15						
IN	13140	FÅVANG - TROMSNES										88,5	83	15,1	17						
IN	13150	FÅVANG									63	108,7	94	16,7	22					138	
IN	13160	KVITFJELL	-0,8	0,0	2,7	-3,4	21,4	30.5.	-11,6	10.3.	73								1630	40	
IN	13420	VENABU	-0,8	0,2	3,8	-5,3	23,7	30.5.	-16,6	17.3.	72	108,3	84	13,3	19			11	16	1638	40
IN	13640	OLSTAPPEN										79,8	93	8,3	18						
IN	13655	SKÅBU	0,0	0,0	4,9	-4,4	23,7	30.5.	-14,3	17.3.	66	96,0	83	10,5	20				1558	52	
IN	14200	LEIRFLATEN																			
IN	14550	PRESTSTULEN										51,7	60	8,2	13						
IN	14711	GROV - SOLHAUG										85,2	93	10,6	16						
IN	15262	JUVFLYE - MIMISBRUNNR KLIMAPARK																			
IN	15270	JUVVASSHØE	-6,4	-0,7	-3,2	-9,1	13,3	30.5.	-18,6	5.4.	82								2154	13	
IN	15430	BØVERDAL	1,2	-0,1	6,2	-3,2	22,0	29.5.	-15,5	17.3.	66	64,6	94	10,2	15				1448	64	
IN	15480	SKJÅK II										40,7	112	17,8	10						
IN	15660	SKJÅK										49,2	110	20,9	8						
IN	15730	BRÅTÅ - SLETTOM	2,0	0,4	6,3	-1,9	22,8	31.5.	-12,2	8.3.	65	86,1	101	27,3	16	6,1	6	56	1377	90	
IN	15890	GROTLI III	-0,9	0,4	3,8	-6,1	18,1	31.5.	-20,8	8.3.	71	99,6	67	19,5	18				1647	31	
IN	16040	OTTA - SKANSEN	4,2	0,6	9,9	-0,6	28,5	30.5.	-11,3	17.3.	60	48,6		8,0	12				1180	136	
IN	16271	HØVRINGEN II	-0,7	0,0	3,5	-4,9	22,7	30.5.	-14,1	17.3.	70	79,6	96	8,0	22				1625	40	
IN	16400	DOVRE-LANNEM	2,6	0,3	7,7	-1,9	25,7	30.5.	-12,1	8.3.	63	65,7	109	13,9	12				1323	103	
IN	16560	DOMBÅS - NORDIGARI	2,1	0,2	6,8	-1,9	24,2	30.5.	-13,2	8.3.	65	74,4	100	21,6	15				1370	93	
IN	16610	FOKSTUGU	-0,6	-0,2	3,5	-4,7	22,1	30.5.	-13,0	8.3.	78	75,5	100	12,5	18	5,1	15	35	1619	44	
IN	20540	GRAN																			
IN	21680	VEST-TORPA II	2,6	0,4	7,7	-2,4	25,7	31.5.	-13,3	8.3.	70	143,6	87	18,0	23				1322	92	

FY	STNR	STASJON	Tm	Av	Txm	Tnm	Txa	Txa-dt	Tna	Tna-dt	Rf	RR	RR%	Rxa	Rd1	Skd	Pe	Ov	Fyr	Vek
IN	22730	HEDAL I VALDRES II										168,1	105	16,1	24					
IN	22840	REINLI										177,5	129	21,7	24					
IN	23410	FAGERNES LUFTHAMN	0,7	0,2	5,6	-4,6	24,4	30.5.	-19,8	17.3.	66								1495	56
IN	23420	FAGERNES	3,5	0,7	8,7	-1,1	26,4	30.5.	-15,6	17.3.	66	70,1	67	8,2	17				1243	103
IN	23500	LØKEN I VOLBU	2,7	0,2	8,4	-2,5	25,4	30.5.	-17,3	17.3.	62	87,1	77	11,9	19				1316	93
IN	23550	BEITOSTØLEN II	-0,5	-0,1	3,5	-3,9	21,3	30.5.	-13,0	17.3.	71	115,9	83	16,9	26				1607	40
IN	23560	BEITO										105,8	77	16,3	19					
IN	23720	VANG I VALDRES										70,0	65	9,6	19					
IN	54710	FILEFJELL - KYRKJESTØ	-1,5	0,1	3,5	-6,8	21,0	30.5.	-25,2	17.3.	69	42,5	36	4,3	16				1701	23
IN	55290	SOGNEFJELLHYTTA	-4,3	-0,1	-0,4	-7,7	15,5	30.5.	-18,5	17.3.	80			14,1	19				1953	10
IN	61630	BJORLI	1,7	0,2	7,3	-3,9	21,6	29.5.	-22,4	8.3.	69	208,6	153	31,6	28				1405	88
IN	66850	KVIKNE I ØSTERDAL										137,6	137	18,1	30					
OS	17980	OSLO - LJABRUEVIEN										169,5	108	23,0	25					
OS	18160	NORDSTRAND										134,4	96	19,6	23					
OS	18162	OSLO - KVÆRNERBYEN										119,8	93	16,3	23					
OS	18170	OSLO - ØSTENSJØ										132,5	99	15,9	24					
OS	18180	OSLO - TRASOP										125,7	109	15,6	22					
OS	18195	OSLO - HØYENHALL										127,6	97	15,9	23					
OS	18205	OSLO - LØREN										122,9	95	15,9	21					
OS	18210	OSLO - HOVIN	6,6	0,1	11,3	2,6	25,8	30.5.	-5,7	8.3.	59			10,4	14				963	234
OS	18215	OSLO - BROBEKK										121,2	95	16,0	20					
OS	18225	OSLO - TONSENHAGEN										124,0	101	14,0	22					
OS	18233	OSLO - NYLAND										124,6	93	14,9	22					
OS	18245	OSLO - AMMERUD										149,9	95	15,4	24					
OS	18260	OSLO - HØYBRÅTEN										150,2	91	14,7	27					
OS	18270	OSLO - VESTLI									75	134,3	93	14,3	24					20
OS	18310	OSLO - TØYEN										118,1	95	17,1	21					
OS	18405	OSLO - SANDAKER										111,5	92	11,7	21					
OS	18440	OSLO - KJELSÅS										141,9	88	16,5	23					
OS	18450	MARIDALSOSET										154,2	92	15,8	26					
OS	18500	BJØRNHOLT	3,6	0,5	9,7	-1,6	26,4	30.5.	-10,9	8.3.	73	221,4	98	19,6	28				1231	108
OS	18645	OSLO - SOLLI PLASS										123,2	102	14,8	24					
OS	18700	OSLO - BLINDERN	6,5	0,2	11,4	2,3	26,0	31.5.	-5,5	8.3.	62	144,4	96	16,0	23	5,2	15	31	972	228
OS	18815	OSLO - BYGDØY	6,4	0,1	11,9	1,3	26,1	30.5.	-8,0	8.3.	64	157,2	133	20,2	24				969	234
OS	18950	TRYVANNSHØGDA	3,8	0,3	8,2	0,5	23,2	31.5.	-7,4	10.3.	69	192,6	92	19,2	25				1220	117
VI	1070	HVALER - BREKKE										156,3		21,8	22					
VI	1230	HALDEN										137,1	92	12,2	25					
VI	1400	BREKKE SLUSE										172,0	106	19,5	28					
VI	1650	STRØMSFOSS SLUSE										154,7	102	17,5	28					
VI	1950	ØRJE										128,4	81	13,3	25					
VI	2650	AURSKOG II										140,9	111	11,6	27					
VI	3190	SARPSBORG	6,5	0,6	10,8	2,7	24,0	29.5.	-6,1	8.3.	71	115,0	75	12,5	23				966	222
VI	3200	BATERØD										121,4	81	13,7	22					
VI	3280	RAKKESTAD - SANDER										138,8	93	11,0	26					
VI	3290	RAKKESTAD																		
VI	3370	ØSAKER																		
VI	3780	IGSI I HOBØL										149,7	96	17,8	22					
VI	4040	ENEBAKK - BARBØL										157,1	94	18,0	26					
VI	4090	VALLERUDÅSEN										152,8	104	15,5	25					
VI	4110	LØRENSKOG - HANEBOG										141,8	95	14,0	25					
VI	4200	KJELLER	5,8	0,5	11,5	0,2	27,1	30.5.	-9,2	8.3.	70								1036	194
VI	4260	SKEDSMO - HELLERUD																		
VI	4460	HAKADAL JERNBANEST	4,6	0,2	10,5	-0,7	28,2	30.5.	-9,4	8.3.	71	163,5	82	17,8	22				1143	145
VI	4740	UKKESTAD										141,2	87	18,5	24					
VI	4780	GARDERMOEN	5,0	0,3	10,2	0,7	26,5	30.5.	-7,2	17.3.	62	120,1	74	14,9	23	5,1	16	27	1107	155
VI	4920	ÅRNES	5,1	0,2	10,5	0,4	27,9	31.5.	-8,0	17.3.	69	143,9	100	16,7	27				1097	160
VI	11450	MINNESUND JERNBANESTASJON										140,7	86	16,2	23					
VI	17000	STRØMTANGEN FYR	6,5	0,3	9,5	3,8	21,5	14.5.	-2,6	8.3.	75								965	208
VI	17050	RÅDE - TOMB	5,7	-0,1	11,0	0,7	24,2	29.5.	-8,2	8.3.	72			17,2	19				1036	179

FY	STNR	STASJON	Tm	Av	Txm	Tnm	Txa	Txa-dt	Tna	Tna-dt	Rf	RR	RR%	Rxa	Rd1	Skd	Pe	Ov	Fyr	Vek
VI	17150	RYGGE	6,2	0,1	10,8	1,9	24,0	29.5.	-6,6	8.3.	66	128,8	83	15,6	23		26	6	992	199
VI	17251	MOSS BRANNSTASJON										137,4	87	16,0	23					
VI	17280	GULLHOLMEN																		
VI	17380	RYGGE - HUGGENES									70	131,0	88	17,1	24					
VI	17775	FAGERSTRAND										159,8	101	20,5	24					
VI	17810	NESODDEN - TANGENÅSEN										137,3	112	16,2	23					
VI	17850	ÅS	5,8	0,2	11,1	0,7	24,8	29.5.	-8,4	8.3.	62	139,7	89	15,6	24				1028	189
VI	17870	ÅS - RUSTADSKOGEN									73	153,0	101	17,2	25					
VI	19490	GJETTUM PLU										135,0	86	15,2	27					
VI	19510	ØVREVOLL										143,4	95	17,1	25					
VI	19710	ASKER	5,7	0,2	11,2	1,2	25,1	31.5.	-5,3	8.3.	67	180,4	92	26,9	23				1036	181
VI	19825	TOFTE - RULLETO										170,6		28,7	23					
VI	19940	LIER	6,1	0,4	11,7	1,1	25,8	30.5.	-7,6	8.3.	66			14,4	21				1002	203
VI	20280	HØNEFOSS - HVERVEN	5,7	0,2	11,0	1,1	27,3	31.5.	-7,3	8.3.	64			18,6	19				1043	186
VI	20301	HØNEFOSS - HØYBY	6,0	0,5	11,4	1,1	28,0	30.5.	-7,5	8.3.	63	97,0	85	15,5	22				1020	200
VI	24210	SOKNA II										153,0	104	31,0	20					
VI	24600	GRIMELI I KRØDSHERAD										151,9	92	25,5	23					
VI	24710	GULSVIK II									62	116,2	77	15,3	21					
VI	24890	NESBYEN - TODOKK	4,7	0,3	11,1	-1,2	30,0	30.5.	-10,3	8.3.	63	50,8	59	5,6	16	4,4	22	24	1134	147
VI	24960	GOL - STAKE										71,5	81	5,9	21					
VI	25100	HEMSEDAL - HØLTO										102,6	69	14,9	20					
VI	25110	HEMSEDAL II	2,4	0,5	7,9	-2,9	26,2	30.5.	-19,2	17.3.	64								1339	89
VI	25112	HEMSEDAL - HOLLEKO	1,4	0,1	5,9	-2,3	24,5	30.5.	-12,8	17.3.	66								1433	69
VI	25115	HEMSEDAL SKISENTER	-2,9	-0,2	0,0	-5,2	17,4	30.5.	-14,1	5.4.	80								1828	24
VI	25320	ÅL III										75,0	68	9,2	16					
VI	25630	GEILO - OLDEBRÅTEN	1,0	0,2	5,5	-3,5	23,3	31.5.	-18,2	17.3.	67	91,2	75	9,9	23				1469	56
VI	25640	GEILO										125,1	87	12,6	22	4,8	21	31		
VI	26350	SIGDAL - NEDRE EGGEI	4,5	0,2	11,5	-1,9	29,6	30.5.	-13,2	8.3.	74			0,4					1150	147
VI	26500	GEITHUS										234,2	146	31,9	25				1091	152
VI	26594	DRAMMEN - DANVIK										183,8	108	19,9	27					
VI	26790	MJØNDALEN - ORKIDEHØGDA												15,1	21				969	208
VI	26802	MJØNDALEN - ÅSEN												14,7	20				974	207
VI	26810	HOKKSUND - LOE										200,2	135	17,8	27				960	211
VI	26840	KROKSTADELVA - LANGELØKKA																	1044	159
VI	26852	DRAMMEN - BRAGERNES SKOLE										205,7	140	24,9	27					
VI	26862	DRAMMEN TINGHUS										187,5	125	23,8	27					
VI	26864	DRAMMEN SYKEHUS										187,0	128	22,4	26					
VI	26872	DRAMMEN - ØREN SKOLE										187,1	132	22,9	26					
VI	26898	DRAMMEN - ÅSSIDEN										194,1	134	19,3	27					
VI	26900	DRAMMEN - BERSKOG	6,3	0,1	11,9	1,3	26,2	30.5.	-6,2	13.3.	66	183,9	119	19,5	25				985	212
VI	26934	DRAMMEN - SOLUMSTRAND										194,2	130	25,2	25					
VI	27010	KONNERUD	4,9	0,2	10,8	-0,6	25,6	31.5.	-9,6	13.3.	70	235,8	119	24,8	29				1110	148
VI	27015	DRAMMEN - JARLSBERGVEIEN										162,5	120	14,2	26					
VI	28380	KONGSBERG BRANNST	5,3	0,0	10,9	0,1	28,7	30.5.	-7,2	8.3.	65	182,3	117	20,0	28	4,6	20	26	1076	168
VI	28922	VEGLI II	5,0	0,4	10,5	-0,2	29,4	31.5.	-10,2	8.3.	63	151,3	115	19,8	24				1113	158
VI	29350	UVDAL KRAFTVERK										174,6	113	30,0	28					
VI	29600	TUNHOVD										83,7	81	16,3	19					
VI	29720	DAGALI LUFTHAVN	0,1	0,1	5,6	-6,2	24,8	31.5.	-24,0	17.3.	68								1549	48
VT	26990	SANDE - GALLEBERG	5,9	0,2	11,3	1,1	25,8	30.5.	-6,6	8.3.	65	236,1	138	27,4	30				1019	194
VT	27120	HORTEN - NYKIRKE										180,2	92	36,7	23					
VT	27160	HORTEN II										155,5	82	33,3	23					
VT	27270	TØNSBERG - KILEN										171,2	101	32,8	24				943	232
VT	27301	RAMNES - BERG										180,5	96	27,0	26					
VT	27315	RAMNES - KILE VESTRE									69			14,2	23				967	218
VT	27330	TØNSBERG - TARANRØD										184,0	101	26,1	24				1003	198
VT	27400	NØTTERØY - FØYNLAND										129,3	80	14,0	22				946	228
VT	27403	NØTTERØY - KNARRBERG										140,5	85	17,2	22				953	220
VT	27406	NØTTERØY - TORØD										152,7	84	17,1	24				962	215
VT	27420	TJØME												0,0					966	208

FY	STNR	STASJON	Tm	Av	Txm	Tnm	Txa	Txa-dt	Tna	Tna-dt	Rf	RR	RR%	Rxa	Rd1	Skd	Pe	Ov	Fyr	Vek
VT	27433	NØTTERØY - TENVIK										152,1	80	13,1	25				972	209
VT	27435	NØTTERØY - VESTSKOGEN										159,4	86	26,3	21				964	216
VT	27450	MELSOM	6,4	0,3	11,1	2,1	23,5	29.5.	-5,9	8.3.	68	183,1	93	39,0	23				977	208
VT	27460	NØTTERØY - BORGHEIM										136,0	79	21,8	22				971	208
VT	27500	FÆRDER FYR	6,7	0,3	8,9	4,9	21,2	29.5.	-2,4	1.3.	73								949	209
VT	27600	SANDEFJORD										196,6	106	28,0	24					
VT	27770	STOKKE - SOLLI										240,1	117	33,5	26					
VT	27780	TJØLLING	6,4	0,3	10,9	2,3	22,1	29.5.	-5,6	8.3.	69			27,8	21				974	204
VT	27800	HEDRUM										220,7	115	42,5	24					
VT	29950	SVENNER FYR	6,6	0,4	9,4	4,3	19,5	14.5.	-2,8	4.3.									959	205
VT	30000	LARVIK										191,5	102	30,0	27					
VT	30248	BREVIK										179,2	115	23,9	27					
VT	30249	LANGANGEN										188,0	94	39,8	25					
VT	30255	PORSGRUNN - ÅS	6,3	0,3	11,1	2,2	24,1	30.5.	-4,5	8.3.	69	186,6	105	28,1	24				981	204
VT	30258	PORSGRUNN - KLEVSTRAND										184,0	123	29,3	25					
VT	30261	PORSGRUNN										196,7	108	38,0	25					
VT	30270	PORSGRUNN - KJØLNES										149,8	95	24,1	24					
VT	30320	SKIEN - ELSTRØM										204,2	134	65,0	24					
VT	30330	GJERPEN - ÅRHUS									66			20,8	16					
VT	30380	GODAL										244,8	109	30,5	24					
VT	30530	NOTODDEN										119,1	95	11,3	23					
VT	30650	NOTODDEN FLYPLASS	5,9	0,3	12,3	0,2	29,3	31.5.	-8,7	8.3.	68								1026	198
VT	31080	TESSUNGDALEN - BAKKHUS										132,7	94	21,4	20					
VT	31400	FYRIEGG	0,5	-0,1	4,2	-2,3	22,4	30.5.	-11,3	17.3.	66	295,9	135	54,5	34				1514	54
VT	31410	RJUKAN										115,8	85	14,0	28					
VT	31620	MØSSTRAND II	-0,3	-0,1	4,5	-4,1	23,9	31.5.	-16,3	8.3.	72	147,1	103	46,1	31				1585	37
VT	31970	GAUSTATOPPEN																		
VT	32060	GVARV - NES	6,2	0,2	11,6	1,4	27,2	30.5.	-7,0	8.3.	61	123,3	85	12,7	25				996	205
VT	32220	LIFJELL - ØYSTEINNATTEN																		
VT	32240	BØ																		
VT	32350	ÅMOTSDAL										145,1	78	21,5	23					
VT	32780	HØIDALEN I SOLUM										176,3	103	19,0	23					
VT	32850	KVITSEID - MOEN										110,0	74	11,8	18					
VT	32890	HØYDALSMO II	2,5	0,3	8,1	-3,1	26,5	31.5.	-15,1	8.3.	70	133,9	77	16,4	23				1329	94
VT	33250	RAULAND										97,7	64	15,5	22					
VT	33300	HONNEGRASNUTEN	-2,6	-0,1	0,0	-4,7	17,1	30.5.	-14,7	5.4.									1804	27
VT	33890	VÅGSLI	0,5	0,3	5,2	-4,6	21,9	31.5.	-18,4	8.3.	71	125,5	62	24,0	21				1520	45
VT	33950	HAUKELISETER TESTFE	-0,9	0,2	3,3	-4,6	17,7	31.5.	-16,6	8.3.	82	223,1	76	30,3	32				1648	22
VT	34130	JOMFRULAND	6,8	0,4	10,3	3,8	21,3	14.5.	-2,6	8.3.	69	139,0	79	23,2	23				942	218
VT	34580	DRANGEDAL-REFSDALSKILEN										214,8	121	32,0	27					
VT	34900	POSTMYR I DRANGEDAL										251,3	114	30,7	31					
VT	37230	TVEITSUND	5,1	0,2	10,5	0,4	28,2	31.5.	-8,3	8.3.	68	170,4	99	19,2	23				1094	156
VT	37500	FOLDSÆ										134,4	83	14,5	27					
AG	35090	EIKELAND										301,0	130	64,0	24					
AG	35210	GJERSTAD JERNBANES	5,4	0,0	11,4	0,2	26,4	30.5.	-9,8	9.3.	70	244,7	123	44,2	25				1069	178
AG	35860	LYNGØR FYR	6,7	0,2	10,2	3,9	18,3	14.5.	-3,1	3.3.	63								949	210
AG	36110	ARENDAL BRANNSTASJON II										270,9	132	37,0	28					
AG	36200	TORUNGEN FYR	6,5	0,2	9,4	4,0	16,6	29.5.	-3,1	4.3.	74	148,3	91	21,1	26				967	191
AG	36330	ARENDAL LUFTHAVN	6,0	0,1	11,1	0,9	24,7	31.5.	-5,8	8.3.	67								1008	195
AG	36490	BØYLEFOSS										309,9	131	71,0	25					
AG	36560	NELAUG	5,9	0,1	11,1	0,7	27,6	31.5.	-8,5	8.3.	74	298,1	127	59,4	29	4,6	21	28	1028	195
AG	38140	LANDVIK	6,7	0,0	11,7	1,8	26,1	31.5.	-6,5	8.3.	67	272,3	114	35,7	27				947	230
AG	38421	SENUMSTAD										341,0	125	61,1	28					
AG	38600	MYKLAND										197,0	100	42,4	21					
AG	38730	HYNNEKLEIV	4,8	0,1	11,1	-0,9	29,4	31.5.	-11,6	8.3.	73	244,0	128	35,0	27				1122	159
AG	38800	TOVDAL										160,5	72	21,7	25					
AG	39040	KJEVIK	6,4	0,1	11,3	1,4	22,5	31.5.	-7,8	9.3.	70	262,9	113	46,8	27				976	204
AG	39100	OKSØY FYR	6,5	0,2	9,2	4,2	17,3	29.5.	-2,8	8.3.	76								963	189
AG	39150	KRISTIANSAND - SØMSKLEIVA										275,2	101	48,0	29				882	234

FY	STNR	STASJON	Tm	Av	Txm	Tnm	Txa	Txa-dt	Tna	Tna-dt	Rf	RR	RR%	Rxa	Rd1	Skd	Pe	Ov	Fyr	Vek
AG	39220	MESTAD I ODDERNES										325,3	107	71,4	29					
AG	39750	BYGLANDSFJORD - NES	5,4	0,2	10,7	1,4	30,3	31.5.	-8,4	9.3.	68	167,7	82	22,6	21				1069	160
AG	40250	VALLE	4,6	0,3	10,0	-0,2	28,0	31.5.	-10,2	8.3.	66	111,3	64	12,9	20				1137	140
AG	40510	BLÅSJØ	-1,9	0,1	1,5	-4,8	18,8	31.5.	-13,8	11.4.	89								1735	23
AG	40880	HOVDEN - LUNDANE	-0,2	0,3	5,1	-6,0	22,1	31.5.	-20,8	17.3.	74	106,5	68	14,5	22				1578	44
AG	41090	MANDAL III	6,6	0,1	10,4	3,1	19,0	29.5.	-5,1	9.3.	74	241,8	115	40,3	27				947	197
AG	41175	LAUDAL - KLEIVEN	5,4	0,1	9,3	0,8	25,0	31.5.	-8,3	8.3.	77	315,4	99	58,0	29	4,7	22	35	1076	167
AG	41480	ÅSERAL	4,9	0,1	10,2	-0,1	28,9	31.5.	-9,9	9.3.	70	283,2	92	44,6	26				1117	144
AG	41550	LJOSLAND - MONEN										256,3	92	38,0	26					
AG	41770	LINDESNES FYR	6,6	0,2	8,5	4,8	14,9	29.5.	-1,5	5.3.	78	222,9	101	23,5	26	4,5	30	28	960	176
AG	41825	LYNGDAL	6,4	-0,2	11,0	1,8	22,4	31.5.	-6,3	9.3.	73			32,2	18				972	203
AG	42160	LISTA FYR	6,5	0,1	9,2	3,8	16,9	18.4.	-3,0	9.3.	81	198,1	93	41,3	21				967	174
AG	42520	RISNES I FJOTLAND										260,1	78	26,7	28					
AG	42650	FLEKKEFJORD										379,5	98	76,6	30					
AG	42720	BAKKE										336,1	97	79,1	30					
AG	42810	TONSTAD - NETTFED										279,7	83	43,5	30					
AG	42940	SIRDAL - SINNES										73	210,2	76	19,1	26				
RO	43010	EIK - HOVE	5,5	-0,1	10,5	0,6	25,7	31.5.	-7,0	8.3.	77	357,1	84	63,3	28	5,0	19	39	1054	162
RO	43090	JØSSINGFJORD										339,9	102	90,0	31					
RO	43350	EIGERØYA	6,2	0,1	8,5	4,3	15,1	26.5.	-1,9	9.3.									993	151
RO	43810	MAUDAL										484,5	90	79,0	45					
RO	44080	OBRESTAD FYR	5,7	-0,3	8,2	2,9	17,1	25.5.	-4,4	9.3.	83	222,7	102	56,0	31				1037	128
RO	44300	SÆRHEIM	6,0	-0,3	9,3	3,3	18,1	25.5.	-2,8	5.4.	75	222,6	95	46,3	30				1008	161
RO	44480	SØYLAND I GJESDAL										331,2	81	34,5	36					
RO	44520	HELLAND I GJESDAL										363,1	91	60,3	38					
RO	44560	SOLA	6,8	-0,1	10,3	3,4	19,0	25.5.	-4,4	9.3.	76	183,8	90	24,0	28	4,6	15	29	939	204
RO	44610	KVITSØY - NORDBØ	6,7	0,2	8,9	4,8	17,1	27.5.	-1,6	5.4.	78	173,1	74	18,1	31				950	183
RO	44640	STAVANGER - VÅLAND	6,7	-0,2	10,5	3,8	18,9	11.5.	-2,6	5.4.	74	202,4	87	21,0	30				942	196
RO	44760	IMS										280,1	92	37,0	34					
RO	44800	SVILAND										290,4	86	32,5	37					
RO	44900	OLTEDAL										328,3	92	34,5	31					
RO	45350	LYSEBOTN	6,8	-0,2	10,5	3,7	20,4	29.5.	-3,3	9.3.	68	353,0	91	67,8	28				941	224
RO	45530	LIARVATN	4,7	-0,3	8,7	1,0	20,4	30.5.	-7,3	8.3.	73	388,4	89	43,2	36				1129	129
RO	45770	HJELMELAND																		
RO	45870	FISTER - SIGMUNDSTA	6,9	-0,1	10,5	3,8	19,2	27.5.	-2,4	5.3.	75	181,8	68	21,4	27				927	222
RO	46150	SAND I RYFYLKE II										382,7	86	62,4	35					
RO	46220	GULLINGEN SKISENTEF	2,6	0,0	5,9	-0,4	21,1	31.5.	-7,9	5.4.	72	389,8		61,0	37				1320	93
RO	46300	SULDALSVATN										280,7	81	47,0	32					
RO	46610	SAUDA	6,5	0,2	11,0	2,7	22,2	28.5.	-5,0	8.3.	66	330,8	80	41,7	32	5,1	20	37	961	224
RO	46850	HUNDSEID I VIKEDAL										507,4	87	52,1	38					
RO	46930	VATS I VINDAFJORD	6,1	-0,3	10,8	1,4	22,0	30.5.	-7,3	8.3.	76	383,2	89	41,7	37				1000	186
RO	47240	KARMØY - BREKKEVANN										204,3	72	29,5	34					
RO	47260	HAUGESUND LUFTHAV	6,7	0,4	9,7	3,7	18,6	19.4.	-3,6	8.3.	76								948	190
RO	47270	KARMØY - HYDRO										210,7	76	24,0	32					
RO	47300	UTSIRA FYR	6,4	0,3	8,5	4,8	16,3	26.5.	-2,1	5.4.	80	167,2	78	15,7	34	4,9	18	31	970	165
RO	47350	RØVÆR	6,6	0,4	8,6	4,9	17,2	26.5.	-1,9	5.4.									953	177
VL	25830	FINSEVATN	-3,3	0,1	1,0	-7,3	14,1	31.5.	-21,8	17.3.	75	126,5	83	19,1	24				1862	7
VL	29400	SANDHAUG	-4,1	-0,2	0,7	-9,3	17,8	30.5.	-24,0	17.3.	82	31,5		9,1	7				1943	6
VL	46430	RØLDALSFJELLET	-0,2	0,1	3,4	-2,8	17,3	31.5.	-11,4	5.4.	77	279,3	64	32,3	28				1583	35
VL	46432	RØLDALSFJELLET - ELV	-3,2	-0,2	-0,9	-5,1	14,8	30.5.	-14,3	5.4.									1855	21
VL	47450	STRAUMØY										289,4	93	36,9	37					
VL	47498	ETNE II	6,4	-0,1	12,0	1,4	22,6	29.5.	-6,2	8.3.	74	340,9	92	54,1	37				979	200
VL	47600	LITLEDAL										409,8	95	77,0	38					
VL	47610	BASURA										334,1	61	36,4	38					
VL	47820	EIKEMO										501,1	95	78,0	32					
VL	47890	OPSTVEIT										528,1	87	80,5	39					
VL	48120	STORD LUFTHAVN	6,7	0,1	11,0	3,7	23,0	27.5.	-2,7	5.4.	76								947	206
VL	48330	SLÅTTERØY FYR	6,6	0,1	8,5	4,9	17,3	19.4.	-2,3	5.4.	76								957	178
VL	48450	HUSNES										367,9	90	60,5	36					

FY	STNR	STASJON	Tm	Av	Txm	Tnm	Txa	Txa-dt	Tna	Tna-dt	Rf	RR	RR%	Rxa	Rd1	Skd	Pe	Ov	Fyr	Vek
VL	48500	ROSENDAL										304,5	88	78,9	30					
VL	49080	ØVRE KROSSDALEN										302,8	76	58,5	26					
VL	49085	FOLGEFONNA SKISENT	-1,6	-0,4	1,5	-4,3	14,8	30.5.	-12,8	5.4.	82	266,2		43,4	36				1711	25
VL	49087	FOLGEFONNA SKISENT	-2,6	-0,2	0,4	-4,8	17,5	30.5.	-14,0	5.4.									1800	27
VL	49220	ODDA - JORDAL	6,1	0,4	10,6	2,4	24,5	31.5.	-4,7	11.4.		214,4	87	31,8	23				1001	196
VL	49245	SKARE									70	412,2		66,4	26					
VL	49351	TYSSSEDAL IA										205,1	73	61,1	19					
VL	49360	TYSSSEDAL V										237,8		59,1	19					
VL	49420	SKJEGGEDAL	4,0	0,3	8,5	0,5	25,7	31.5.	-8,1	11.4.	68	189,9		32,3	26				1191	134
VL	49490	ULLENSVANG FORSØK	7,0	0,5	11,4	3,7	24,2	28.5.	-3,1	8.3.	62	319,3	96	86,5	19				916	244
VL	49631	EIDFJORD II										156,9	70	35,4	20					
VL	49800	FET I EIDFJORD	1,3	0,4	5,5	-2,6	22,0	31.5.	-13,2	17.3.	69	167,7	88	37,9	32				1440	70
VL	50070	KVAMSØY	7,2	0,4	11,4	4,2	21,7	26.5.	-3,7	5.4.	68	274,5	75	35,6	24	5,6	11	47	900	259
VL	50150	HATLESTRAND										330,4	83	49,6	35					
VL	50175	AUSTEVOLL	6,4	0,0	9,6	3,9	20,4	26.5.	-3,2	5.4.		237,9	97	28,1	40				966	174
VL	50310	KVAMSKOGEN - JONSH	3,3	0,0	7,5	-0,4	22,8	30.5.	-8,9	8.3.	76	451,4	81	62,1	37				1254	115
VL	50450	FANA - STEND										340,4	83	45,2	40					
VL	50500	FLESLAND	6,3	0,1	9,9	3,0	19,6	26.5.	-4,2	8.3.	75	249,9	69	30,9	35	5,1	16	38	981	188
VL	50503	SÆDALEN										393,5	82	71,1	37					
VL	50540	BERGEN - FLORIDA	7,2	0,0	11,3	3,9	21,6	27.5.	-2,9	8.3.	69	360,5	80	44,3	40	5,4	15	43	901	245
VL	50570	SKREDDERDALEN									80	321,6	77	46,7	40					
VL	50810	ÅSANE										304,5	84	49,3	36					
VL	50865	GULLFJELLET									78	568,9	81	57,5	46					
VL	51010	FOSSMARK	6,6	0,1	10,4	3,8	23,1	29.5.	-3,4	5.4.	65	439,4	86	49,2	31				954	220
VL	51250	ØVSTEDAL										537,5	87	59,5	38					
VL	51440	EVANGER									73	295,2	77	40,3	31					
VL	51470	BULKEN	4,8	0,5	9,3	0,9	25,6	31.5.	-6,5	8.3.	70	269,0	73	29,5	33				1121	158
VL	51530	VOSSEVANGEN	5,9	0,5	11,3	1,2	27,8	31.5.	-6,5	8.3.	68	197,7	83	36,3	24				1019	199
VL	51800	MJØLFJELL UH	2,0	0,5	6,3	-2,1	23,2	31.5.	-12,8	8.3.	69	222,3	63	36,6	33				1380	88
VL	51990	MYRKDALEN-VETLEBO	1,3	0,4	5,0	-1,6	19,2	31.5.	-9,1	5.4.	72	454,9	74	59,8	37				1441	54
VL	52170	EKSINGEDAL										376,7	79	38,5	39					
VL	52310	MODALEN III	5,0	0,4	9,9	1,3	25,3	29.5.	-5,4	8.3.	75	362,2	70	41,4	36				1099	152
VL	52400	EIKANGER - MYR										349,4	80	36,2	41					
VL	52475	BLOMVÅG - SELE										216,3	79	16,9	38					
VL	52535	FEDJE	6,5	0,4	8,6	4,5	19,0	26.5.	-2,3	5.4.	76								963	177
VL	52750	FRØYSET										404,5	83	26,7	45					
VL	52860	TAKLE	6,2	0,2	9,3	3,1	19,3	27.5.	-3,0	5.4.	74	425,5	75	40,5	37				997	176
VL	52930	BREKKE I SOGN										515,9	79	36,7	44					
VL	52970	SØREBØ										230,5	62	18,4	30					
VL	52990	ORTNEVIK										191,2	69	21,4	25					
VL	53130	FRESVIK										110,4	66	26,0	15					
VL	53160	JORDALEN - NÅSEN										252,5	72	46,7	25					
VL	53480	KLEVA VATNET	-0,6	0,4	3,2	-4,1	20,4	31.5.	-13,9	17.3.	76	123,0	25	30,8	24				1617	36
VL	53530	MIDTSTOVA	-2,1	0,1	1,0	-4,9	14,0	31.5.	-14,8	17.3.	79	154,4	52	41,5	25				1759	18
VL	53680	FLÅM - JOASETBERGI									68	169,9		25,5	31					
VL	53700	AURLAND										85,4	69	14,0	14					
VL	54110	LÆRDAL IV	6,8	0,5	11,6	2,5	24,3	30.5.	-4,5	8.3.	57	46,1	53	11,4	12				935	233
VL	54320	BORGUND - LO										66,1	72	17,0	14					
VL	54420	ØLJUSJØ PUMPEKRAFTVERK										44,1	48	4,5	17					
VL	54600	MARISTOVA										95,9	70	16,0	22					
VL	54780	ØVRE ÅRDAL										75,1	62	15,1	14					
VL	55300	SKJOLDEN										99,2	62	14,0	16					
VL	55425	SPØRTEGGBU	-4,4	0,1	-1,1	-6,6	15,6	30.5.	-15,4	5.4.									1969	18
VL	55550	HAFSLO										119,2	60	25,0	17					
VL	55670	VEITASTROND										199,3	62	26,6	26					
VL	55700	SOGNDAL LUFTHAMN	3,5	0,5	7,4	0,1	23,7	31.5.	-7,1	17.3.	68								1236	125
VL	55730	SOGNDAL - SELSENG										209,7	70	33,0	33					
VL	55770	NJØS	6,9	0,5	10,7	3,7	23,3	29.5.	-2,9	5.4.	62	135,2	76	23,2	25				929	239
VL	55820	FJÆRLAND - BREMUSE	5,2	0,8	10,6	0,9	23,9	28.5.	-5,3	15.4.	77	225,8	66	25,7	32				1080	169

FY	STNR	STASJON	Tm	Av	Txm	Tnm	Txa	Txa-dt	Tna	Tna-dt	Rf	RR	RR%	Rxa	Rd1	Skd	Pe	Ov	Fyr	Vek
VL	55928	BALESTRAND - BALE																		
VL	55930	BALESTRAND BRANNSTASJON										196,0	64	34,7	27					
VL	56010	HØYANGER VERK										413,1	90	50,0	39					
VL	56320	LAVIK										369,5	83	30,4	38					
VL	56400	YTRE SOLUND										202,5	65	18,2	38					
VL	56420	FURENESET	6,2	-0,1	10,1	2,6	20,7	26.5.	-2,6	15.3.	73	369,2	88	26,8	39			996	175	
VL	56520	HOVLANDSDAL										516,7	80	51,5	44					
VL	56850	VIKSDALEN I GAULAR										315,1	80	41,5	39					
VL	56960	HAUKEDAL	3,9	0,3	8,8	-0,2	24,0	30.5.	-8,3	8.3.	73	330,4	75	27,1	37			1203	131	
VL	57000	FØRDE LH - BRINGELAI	4,6	0,5	8,3	1,2	22,3	29.5.	-5,6	8.3.	72							1140	152	
VL	57340	JØLSTER - KVAMSFJELL	-0,7	-0,1	1,6	-2,5	17,4	31.5.	-11,5	5.4.								1626	47	
VL	57390	SKEI I JØLSTER										266,9	74	31,5	37					
VL	57480	BOTNEN I FØRDE										463,9	85	39,0	42					
VL	57660	EIMHJELLEN										471,8	81	48,9	44					
VL	57710	FLORØ LUFTHAMN	6,7	0,5	9,2	4,1	19,9	27.5.	-1,6	5.4.	73							948	203	
VL	57770	YTTERØYANE FYR	6,4	0,3	7,9	4,8	16,0	15.5.	-2,5	5.4.	77							978	164	
VL	57790	MYKLEBUSTFJELLET	1,3	0,0	3,8	-0,7	18,2	31.5.	-9,0	5.4.								1443	80	
VL	57810	SVELGEN II										505,5	98	37,9	50					
VL	57850	DAVIKNES										446,2	96	45,1	46					
VL	57940	ÅLFOTEN II										422,5	96	41,5	43					
VL	57990	GJENGEDAL										332,7	64	27,3	41					
VL	58070	SANDANE	6,1	0,0	10,4	2,3	24,4	29.5.	-5,2	5.4.	72	175,7	74	19,1	33			1004	199	
VL	58100	SANDANE LUFTHAMN	6,1	0,1	9,9	3,0	23,2	29.5.	-4,8	5.4.	69							997	202	
VL	58320	MYKLEBUST I BREIM										251,0	78	31,0	40					
VL	58390	INNVIK - HEGGDAL										207,8	101	27,8	30					
VL	58480	OLDEDALEN										260,6	100	45,2	34					
VL	58780	NORDFJORDEID - NYMARK										342,2	86	25,4	42					
VL	58860	TROLLEDALSEGGA	-1,0	-0,5	1,2	-2,8	17,5	29.5.	-11,0	5.4.								1655	43	
VL	58900	STRYN - KROKEN	4,7	0,1	9,4	0,4	24,5	29.5.	-7,8	8.3.	73	242,7	75	38,0	38			1126	163	
VL	59110	KRÅKENES	5,9	0,0	8,0	4,0	15,5	29.5.	-3,3	5.4.	74							1019	147	
VL	59250	REFVIK										302,0	94	32,8	45					
VL	59450	STADLANDET	5,7	0,1	8,9	2,6	20,4	31.5.	-3,0	5.4.	76	447,5	101	34,2	51			1039	148	
MR	58960	HORNINDAL									73	361,7	95	34,8	42					
MR	59680	ØRSTA-VOLDA LUFTHA	5,4	0,1	9,9	1,1	21,1	29.5.	-6,6	8.3.	73							1067	161	
MR	59695	ØRSTA - EITREFJELL	1,3	0,0	4,6	-1,9	17,0	31.5.	-8,5	8.3.	80	433,4	112	31,2	48			1445	62	
MR	59800	SVINØY FYR	5,7	-0,2	7,4	4,0	14,2	19.4.	-2,0	5.4.	79							1038	119	
MR	60190	ROALDSHORNET	-1,4	-0,2	1,4	-3,7	15,3	29.5.	-11,6	5.4.								1693	34	
MR	60240	ÅKERNESET																		
MR	60500	TAFJORD	6,2	-0,4	10,5	2,8	21,2	15.5.	-5,1	8.3.	64	220,9	114	28,6	28			987	220	
MR	60640	VALLDAL - MURI	6,4	-0,1	11,1	2,9	22,4	29.5.	-4,9	8.3.		309,8	142	46,1	35			971	227	
MR	60650	LINGE																		
MR	60800	ØRSKOG	5,9	-0,1	10,0	2,1	21,8	15.5.	-3,9	8.3.	76	357,5	121	34,6	38			1020	188	
MR	60810	LEBERGSFJELLET																		
MR	60945	ÅLESUND IV	6,4	0,0	10,2	3,4	21,0	26.5.	-2,3	5.4.	85							972	198	
MR	60990	VIGRA	5,9	-0,2	9,1	3,0	18,1	29.5.	-2,8	24.4.	76							1017	154	
MR	61060	REKDAL	5,7	-0,1	9,0	2,8	19,1	15.5.	-3,4	5.4.	74							1037	159	
MR	61340	ÅNDALSNES - KAMSHAUGEN			10,2	2,0	22,6	15.5.	-5,6	8.3.		386,1	160	34,4	33					30
MR	61410	MANNEN	-2,8	-0,2	0,5	-5,2	16,0	30.5.	-13,2	5.4.	82	487,7	183	45,1	44			1817	20	
MR	61420	MARSTEIN	5,3	-0,2	10,0	1,7	24,2	29.5.	-6,9	8.3.	67	294,5	118	27,6	34			1074	185	
MR	61820	ERESFJORD										409,3	135	38,5	38					
MR	62270	MOLDE LUFTHAVN	5,9	0,1	10,0	2,2	22,1	15.5.	-5,3	8.3.	73							1023	183	
MR	62295	MOLDE - HINDALSRØR	4,2	0,1	8,7	0,3	22,8	29.5.	-8,8	8.3.	74	482,0	129	50,9	46			1177	132	
MR	62480	ONA II	5,6	-0,2	7,7	3,8	16,1	15.5.	-1,9	5.4.	76							1042	122	
MR	62700	HUSTADVATN	5,0	-0,2	8,8	1,5	20,5	15.5.	-3,4	8.3.	80	487,2	114	53,8	47			1097	139	
MR	62900	EIDE PÅ NORDMØRE										634,1	148	69,7	48					
MR	62980	GJEMNES - REINSFJELLET																		
MR	63100	ØKSENDAL										288,3	138	20,2	35					
MR	63420	SUNNDALSØRA III	6,4	-0,2	10,5	2,9	21,9	29.5.	-3,7	8.3.	64	248,2	127	25,9	34	5,6	13	47	977	224
MR	64300	KRISTIANSUND - KARIHOLA										241,0	132	22,5	37				994	175

FY	STNR	STASJON	Tm	Av	Txm	Tnm	Txa	Txa-dt	Tna	Tna-dt	Rf	RR	RR%	Rxa	Rd1	Skd	Pe	Ov	Fyr	Vek
MR	64320	KRISTIANSUND ELVERK										254,6	114	19,7	36					
MR	64330	KRISTIANSUND LUFTHAVN	5,6	0,0	9,1	2,7	21,3	15.5.	-2,6	5.4.	71								1046	161
MR	64510	TINGVOLL	5,7	0,2	10,1	2,2	23,4	29.5.	-4,0	8.3.	73			29,6	24				1041	177
MR	64700	INNERDALEN	3,2	0,1	8,0	-1,2	20,9	29.5.	-10,0	8.3.	71	431,8	130	28,4	41				1270	110
MR	64760	SURNADAL - SYLTE																		
MR	64870	TÅGDALEN	2,7	0,2	6,8	-1,0	20,4	31.5.	-9,2	8.3.	73								1313	101
MR	65310	VEIHOLMEN	5,7	0,0	7,7	3,8	16,1	19.4.	-1,0	5.4.	80								1035	124
MR	65370	SMØLA - MOLDSTAD										279,1	119	44,1	39					
TL	10300	HÅSJØEN - SOLGLØTT										139,5	146	15,9	29					
TL	10380	RØROS LUFTHAVN	0,5	0,2	5,3	-4,5	21,9	30.5.	-18,8	8.3.	73	122,3	139	12,9	31	5,6	10	38	1514	49
TL	10600	AURSUND										175,1	149	25,1	34					
TL	10800	SØLENDET	-0,3	0,1	3,8	-4,4	19,9	30.5.	-14,3	11.4.	77	153,0	145	18,7	35				1592	32
TL	63630	TROLLHEIMEN - STORHEIM	-4,9	-0,1	-2,2	-7,1	14,5	30.5.	-14,9	5.4.									2014	12
TL	63705	OPPDAL - SÆTER	2,4	0,1	6,4	-1,5	21,8	30.5.	-11,4	8.3.	66	153,3	146	24,8	26				1337	109
TL	63820	DRIVDALEN	1,8	0,0	6,4	-2,4	24,0	30.5.	-13,4	17.3.	66	155,3	171	27,8	28				1392	85
TL	65230	HEMNE - LENES										453,4	144	46,8	51					
TL	65451	HITRA - SANDSTAD II	5,4	0,0	9,5	2,3	21,0	23.5.	-2,1	7.3.	79	266,6	104	28,4	50				1062	147
TL	65940	SULA	5,6	0,1	7,9	3,5	15,9	11.5.	-1,9	7.3.	77								1049	122
TL	66150	ORKDAL - THAMSHAM	4,7	0,4	8,6	1,3	20,7	11.5.	-7,0	14.3.	76	290,3	170	42,0	42				1133	116
TL	66620	RENNEBU - RAMSTAD										217,1	148	24,1	30					
TL	67140	SKJETLEIN																		
TL	67280	SOKNEDAL	3,4	0,2	8,4	-1,1	22,0	30.5.	-11,3	17.3.	74	256,0	162	22,3	44				1246	118
TL	67560	KOTSØY	3,7	0,2	9,0	-0,6	23,4	30.5.	-10,6	14.3.	79	247,1	135	18,7	40				1224	121
TL	67780	ÅLEN										183,2	142	18,0	31					
TL	68010	TRONDHEIM - HØVRINGEN										164,7		28,9	31					
TL	68120	SAUPSTAD	4,5	0,1	9,2	0,4	21,0	30.5.	-8,7	14.3.	74	331,8	168	42,8	40				1148	146
TL	68125	SVERRESBORG	4,0	0,3	9,4	1,1		11.5.		12.4.	77	279,3	136	39,7	45				1191	116
TL	68230	TRONDHEIM - RISVOLLAN										78	236,7	124	30,7	38			1102	140
TL	68270	LØKSMYR										324,6	138	37,5	39					
TL	68290	SELBU II	3,6	-0,1	8,6	-0,7	19,9	14.5.	-11,4	14.3.	75	212,1	145	27,5	40				1229	120
TL	68420	AUNET										235,6	138	26,1	40					
TL	68840	STUGUDAL - KÅSEN										236,8	126	17,8	40					
TL	68860	TRONDHEIM - VOLL	4,7	0,1	8,5	1,3	19,3	11.5.	-7,2	14.3.	72	236,3	141	31,5	39				1127	151
TL	69020	RANHEIM										70	235,3	138	37,7	39				
TL	69100	VÆRNES	5,3	0,2	9,5	1,5	20,8	24.5.	-9,6	8.3.	72	204,7	131	37,6	36	5,1	12	33	1075	170
TL	69150	KVITHAMAR	5,1	0,2	9,4	1,1	20,3	25.5.	-9,3	7.3.	71	264,4	127	40,0	41				1091	163
TL	69380	MERÅKER - VARDETUN	3,7	0,2	8,8	-0,9	22,2	30.5.	-12,6	14.3.	72	235,7	130	29,0	42				1219	120
TL	69550	ØSTÅS I HEGRA										258,9	111	36,5	37					
TL	69655	FROSTA	5,6	0,4	9,6	2,4	21,8	25.5.	-5,3	7.3.	73			11,0	23				1047	179
TL	69960	BURAN										204,9	136	28,3	41					
TL	70510	VERA II										334,8	141	24,9	43					
TL	70680	MÆRE III	4,8	0,2	9,0	1,1	21,9	30.5.	-7,6	7.3.	73	178,0	135	21,6	37				1115	159
TL	70820	UTGÅRD										219,4	118	15,8	41					
TL	70850	SNÅSA - KJEVLIA	3,1	0,3	7,6	-1,2	20,3	30.5.	-13,6	8.3.	76	205,8	101	14,4	38				1275	105
TL	70930	SNÅSA - NAGELHUS										319,5	149	21,9	42					
TL	71000	STEINKJER - SØNDRE E	4,9	0,5	9,3	0,8	21,8	30.5.	-9,8	7.3.	73	191,3	112	17,4	36				1108	160
TL	71200	MOSVIK - TRØAHAUGEN										278,5	134	34,4	43					
TL	71280	LEKSVIK - MYRAN										420,5	141	44,0	51					
TL	71320	RISSA III	5,3	0,2	9,3	1,9	20,6	11.5.	-4,8	7.3.	74			14,4	29				1070	161
TL	71550	ØRLAND III	5,7	0,3	9,1	2,6	20,4	25.5.	-2,2	5.4.	76	212,5	116	25,5	45	5,7	9	42	1043	160
TL	71780	ÅFJORD II	4,8	0,1	9,2	0,8	20,6	25.5.	-7,0	7.3.	79	419,9	127	26,7	54				1119	146
TL	71810	ÅFJORD - MOMYR										560,3	124	35,5	48					
TL	71850	HALTEN FYR	5,5	0,3	7,4	3,7	14,4	11.5.	-2,0	7.3.	78								1057	117
TL	71900	BESSAKER										275,1	113	26,0	50					
TL	71990	BUHOLMRÅSA FYR	5,5	0,2	7,8	3,2	17,1	15.5.	-4,3	7.3.	75								1058	132
TL	72580	NAMSOS LUFTHAVN	4,7	0,8	8,6	1,1	21,1	26.5.	-7,1	7.3.	75								1125	150
TL	72650	OVERHALLA - UNNSET										349,7	137	24,0	50					
TL	72710	OVERHALLA - SKOGMO																		
TL	73250	SØRLI										98,7	83	14,6	25					

FY	STNR	STASJON	Tm	Av	Txm	Tnm	Txa	Txa-dt	Tna	Tna-dt	Rf	RR	RR%	Rxa	Rd1	Skd	Pe	Ov	Fyr	Vek	
TL	73550	GARTLAND	3,4	0,8	8,2	-1,3	20,3	25.5.	-13,5	9.3.	78	343,9	129	26,1	43				1248	111	
TL	73800	TUNNSJØ										160,5	102	12,0	33						
TL	74350	NAMSSKOGAN	3,0	0,8	7,5	-1,6	19,4	30.5.	-14,5	9.3.	75	329,3	128	26,1	40				1289	100	
TL	75020	OTTERØY										310,2	114	20,2	46						
TL	75100	LIAFOSS										505,0	114	43,2	53						
TL	75220	RØRVIK LUFTHAVN	4,7	0,2	8,0	1,2	17,7	11.5.	-6,6	9.3.	77								1130	125	
TL	75410	NORDØYAN FYR	5,1	0,3	7,3	3,1	14,7	11.5.	-3,6	6.3.	76								1095	108	
TL	75550	SKLINNA FYR	4,9	0,4	6,7	3,0	13,1	27.5.	-3,4	7.3.	76								1113	94	
NO	76100	ØKSNINGØY										378,4	126	33,5	46						
NO	76240	SØMNA - KVALØYFJELI	2,8	0,2	4,9	0,7	14,6	11.5.	-8,1	10.3.	81								1307	80	
NO	76250	SØMNA - STEIN										375,1	127	50,0	46						
NO	76330	BRØNNØYSUND LUFTH	5,0	0,3	8,1	2,1	18,1	14.5.	-5,2	7.3.	75								1105	142	
NO	76450	VEGA - VALLSJØ	4,6	0,4	7,2	1,7	16,2	16.5.	-4,8	10.3.	76	231,3	90	26,5	46	4,1	18	6	1139	106	
NO	76530	TJØTTA																			
NO	76750	SANDNESSJØEN LH - S	4,5	-0,1	7,7	1,4	16,9	14.5.	-5,7	7.3.	74								1144	123	
NO	77230	MOSJØEN LUFTHAVN	3,5	0,9	7,9	-0,6	19,9	25.5.	-12,7	7.3.	72	372,3	130	42,3	39				1238	107	
NO	77280	LAKSFORS										73	385,9	142	37,1	34					
NO	77425	MAJAVATN V	1,6	1,1	6,2	-2,9	17,5	25.5.	-18,0	9.3.	74	279,4	117	23,6	39				1413	61	
NO	77490	KAPPFJELLET	-2,5	0,0	-0,1	-4,5	11,5	26.5.	-14,3	10.3.									1796	6	
NO	78360	SELJELIA	3,0	0,7	7,1	-0,7	18,1	26.5.	-10,3	10.3.	73	369,7	95	34,8	46				1287	90	
NO	79220	SKAMDAL	3,4	0,6	7,3	0,3	18,5	26.5.	-10,4	10.3.	71	364,0	114	33,8	43				1248	101	
NO	79600	MO I RANA LUFTHAVN	2,7	1,1	7,2	-1,5	18,0	25.5.	-13,3	7.3.	72								1312	93	
NO	79700	STORFORSHEI	2,2	0,9	6,5	-2,3	18,2	25.5.	-18,7	10.3.	77	351,1	110	46,6	42				1359	80	
NO	79764	HJARTÅSEN	1,3	0,9	5,6	-2,7	15,7	25.5.	-15,9	10.3.	70	264,3	100	35,0	33	6,1	9	57	1443	51	
NO	80102	SOLVÆR III	4,5	0,1	6,8	2,4	15,3	16.5.	-4,5	6.3.	74								1145	98	
NO	80200	LURØY	3,5	0,4	6,7	0,4	15,4	17.5.	-10,5	9.3.	71	627,3	93	38,2	59				1241	96	
NO	80340	TRÆNA - HUSØY										181,2	85	18,5	45						
NO	80610	MYKEN	4,4	0,1	6,1	2,5	13,5	16.5.	-5,1	6.3.	74	131,4	72	10,6	34	5,6	11	34	1160	73	
NO	80700	GLOMFJORD	3,9	0,0	7,1	1,2	16,7	26.5.	-8,2	7.3.	67								1193	111	
NO	80705	GLOMFJORD - SKIHYTT	0,4	-0,1	3,2	-1,7	13,5	15.5.	-10,2	7.3.	78	440,0	127	32,4	60				1524	36	
NO	80707	GLOMFJORD - TVERRF.	-2,5	-0,2															1791	2	
NO	80740	REIPÅ	3,7	0,3	7,4	-0,3	17,1	16.5.	-14,0	10.3.	76	298,5	98	15,8	56	5,7	12	45	1226	88	
NO	80880	SANDHORNØYA - VÅT	-0,8	0,0	1,5	-2,6	10,1	26.5.	-11,1	10.3.									1632	12	
NO	81650	SALTDAL - NORDNES	2,7	0,7	7,5	-1,7	18,1	12.5.	-12,2	5.3.	73	145,3	121	12,0	30				1314	89	
NO	81775	LØNSDAL STASJON	0,0	0,4	3,3	-3,4	13,4	25.5.	-14,9	10.3.	72	176,7	109	26,7	34				1566	25	
NO	82000	SETSÅ	3,3	0,3	7,1	-0,3	17,4	25.5.	-11,2	10.3.	69	230,2	139	16,9	46				1263	88	
NO	82110	VALNESFJORD																			
NO	82290	BODØ VI	3,9	0,3	6,8	1,0	16,1	17.5.	-7,4	7.3.	71	225,7	104	12,6	45	5,7	9	43	1200	102	
NO	82310	BODØ - SKIVIKA										76	206,9	113	15,6	38				1143	103
NO	82410	HELLIGVÆR II	4,0	0,2	6,0	2,1	14,6	17.5.	-6,2	6.3.	74								1198	72	
NO	82650	VALLJORD										383,3	140	47,0	45						
NO	82720	SISOVATNET	-2,1	0,8	1,0	-5,2	11,1	12.5.	-17,2	18.3.		344,1	110	40,9	61				1758	7	
NO	82840	STYRKESNES - HESTVIKA										320,6	115	24,7	45						
NO	83300	STEIGEN										254,1	104	20,6	41						
NO	83520	TØMMERNESET										373,1	122	37,0	44						
NO	84070	BJØRKÅSEN										315,3	116	32,5	47						
NO	84210	LOSISTUA	-3,2	0,3	0,4	-6,6	12,9	18.5.	-21,9	18.3.	85	161,7	117	13,6	49				1852	3	
NO	84500	STRAUMSNES	1,5	0,1	4,8	-1,4	16,5	18.5.	-12,0	10.3.	65	252,3	124	22,6	47				1425	47	
NO	84630	NARVIK - FAGERNESFJI	-4,4	-0,3	-2,3	-6,1	7,7	16.5.	-14,9	6.3.									1969	1	
NO	84701	NARVIK SENTRUM			5,9	-0,1	16,1	12.5.	-10,8	10.3.	71	131,8		9,2	33				1323	66	
NO	84880	KATTERAT	-0,1	-0,1	3,5	-2,9	15,4	18.5.	-16,1	10.3.	70	259,1	126	18,6	47				1574	22	
NO	84900	BJØRNFJELL	-2,6	0,0	0,7	-5,4	11,5	19.5.	-20,5	10.3.	80	240,4	120	16,9	49				1797	3	
NO	84970	EVENES LUFTHAVN	2,4	0,3	5,9	-1,0	16,5	17.5.	-18,2	18.3.	73								1343	61	
NO	85040	ROTVÆR	3,0	0,2	5,2	1,3	12,6	20.4.	-6,0	6.3.	75								1286	47	
NO	85380	SKROVA FYR	3,7	0,2	5,8	1,8	15,1	17.5.	-6,5	6.3.	73								1223	67	
NO	85450	SVOLVÆR LUFTHAVN	3,4	0,2	6,2	0,9	15,3	17.5.	-7,2	6.3.	73								1254	66	
NO	85560	LEKNES LUFTHAVN	3,2	0,1	6,3	0,0	15,9	17.5.	-13,1	7.3.	75	348,6	108	27,7	57				1268	63	
NO	85840	VÆRØY HELIPORT	4,0	0,2	5,9	2,2	10,7	17.5.	-6,5	6.3.	73								1192	57	
NO	85890	RØST LUFTHAVN	4,2	0,3	6,2	2,3	12,0	17.5.	-5,9	6.3.	77	116,1	75	10,4	34				1176	61	

FY	STNR	STASJON	Tm	Av	Txm	Tnm	Txa	Txa-dt	Tna	Tna-dt	Rf	RR	RR%	Rxa	Rd1	Skd	Pe	Ov	Fyr	Vek
NO	86520	SORTLAND - KLEIVA	2,8	0,0	6,2	-0,2	16,1	17.5.	-8,8	7.3.	72	427,3	125	39,4	51				1307	65
NO	86600	STOKMARKNES LH - SK	2,9	0,0	6,4	-0,7	17,5	17.5.	-12,1	7.3.	78								1294	62
NO	86740	BØ I VESTERÅLEN III	3,4	0,0	5,6	1,1	14,9	17.5.	-7,2	7.3.	73	201,0	116	15,1	41				1250	61
NO	87000	ÅNSTADBLÅHEIA	-1,4	-0,3	0,9	-3,2	12,2	17.5.	-12,1	6.3.									1689	4
NO	87110	ANDØYA	2,5	0,1							76	346,8	140	22,7	53	6,2			1337	38
NO	87120	ANDØYA - TROLLTINDI	-1,1	-1,0	0,8	-2,6	9,5	17.5.	-11,2	6.3.									1661	6
TF	87640	HARSTAD STADION	2,7	-0,1	5,8	-0,1	16,2	18.5.	-8,1	10.3.	69	280,9	143	29,2	47				1317	64
TF	87772	SÆTERTINDEN VED TJE	-4,6	0,0	-2,7	-6,2	6,4	17.5.	-12,7	19.3.									1986	0
TF	88100	BONES I BARDU	0,5	0,2	4,5	-3,2	15,4	18.5.	-22,9	18.3.	73	282,8	157	24,6	48				1513	30
TF	88200	SENJA - LAUKHELLA										264,8	122	22,7	44					
TF	88460	GRUNNFARNES										378,5	137	17,6	56					
TF	88660	BOTNHAMN										366,8	139	31,5	53					
TF	88690	HEKKINGEN FYR	2,4	-0,3	5,0	0,4	14,5	20.4.	-6,2	10.3.	74								1338	42
TF	89010	KISTEFJELL	-4,7	0,0	-2,3	-6,5	7,0	17.5.	-13,3	18.3.									1998	0
TF	89350	BARDUFOSS	0,9	0,4	5,5	-3,9	18,1	18.5.	-24,3	11.3.	73	210,4	161	19,9	42	6,0	8	55	1480	53
TF	89940	DIVIDALEN II	0,2	0,5	4,8	-4,4	15,8	19.5.	-25,8	18.3.	67	144,5	210	13,0	40				1542	33
TF	89980	TAMOKDALEN	-0,1	0,3	4,2	-4,1	16,2	18.5.	-20,6	10.3.	70	301,2	155	21,2	47				1572	25
TF	89985	SJUFJELLET	-6,4	-0,9															2151	0
TF	90100	MALANGEN - PÅLFINN	1,0	0,1	4,5	-2,4	14,9	19.5.	-16,2	10.3.	71	421,8	155	31,1	50				1476	31
TF	90110	MORTENHALSSKOLTEI	-3,7	-0,5	-1,6	-5,4	7,9	17.5.	-13,1	18.3.									1903	1
TF	90400	TROMSØ - HOLT	1,7	-0,4	4,6	-0,8	16,3	18.5.	-9,4	9.3.	72	310,4	158	23,5	47				1407	36
TF	90450	TROMSØ	1,4	-0,2	4,5	-1,3	15,5	18.5.	-10,1	9.3.	73	388,5	173	24,7	53	5,8	14	52	1436	37
TF	90490	TROMSØ - LANGNES	1,4	-0,3	4,0	-1,2	14,2	18.5.	-11,9	9.3.	75	372,0	180	30,2	47	5,0	17	38	1438	33
TF	90495	STAKKEVOLLAN																		
TF	90510	TROMSDALEN																		
TF	90560	KVALØYSLETTA																		
TF	90650	GRUNNFJORD - STAKKEN										206,4	107	26,5	46					
TF	90720	MÅSVIK	2,2	-0,4	4,4	0,1	15,1	18.5.	-6,0	9.3.	74								1365	33
TF	90760	FAKKEN	1,6	0,0	3,8	-0,1	12,4	18.5.	-6,3	6.3.	74								1413	20
TF	90800	TORSVÅG FYR	2,2	-0,4	4,3	0,5	14,1	18.5.	-6,0	6.3.	70								1358	32
TF	91080	YTRE HOLMEBUKT										305,6	156	38,8	42					
TF	91120	LYNGEN - GJERDELVD/	-2,6	-0,2	0,5	-4,7	10,7	17.5.	-12,2	18.3.	86								1799	8
TF	91130	LYNGEN - GJERDVASSBU																		
TF	91150	LYNGEN - URA										303,6	174	39,4	46					
TF	91180	LENANGSSTRAUMEN																		
TF	91380	SKIBOTN II	1,8	0,1	5,6	-1,8	16,8	19.5.	-16,4	18.3.	66	137,5	164	19,0	23				1396	56
TF	91430	RIHPOJAVRI	-2,2	0,3	0,7	-5,2	11,8	19.5.	-17,6	9.4.									1771	5
TF	91500	NORDNESFJELLET										56,6	129	4,8	21					
TF	91530	GAMANJUNNI	-6,8	-0,5	-4,2	-8,8	6,1	19.5.	-16,8	17.3.	89	409,7		33,0	65				2187	0
TF	91551	BIRTAVARRE - HOLMEI	2,4	-0,1	5,8	-0,9	16,8	19.5.	-13,6	10.3.	69	84,3		12,8	20				1346	69
TF	91725	SKJERVØY										337,8	148	26,6	51					
TF	91740	SØRKJOSEN LUFTHAVN	1,7	0,1	5,1	-1,4	15,3	19.5.	-13,1	10.3.	68								1411	42
TF	92350	NORDSTRAUM I KVÆN	1,6	-0,2	4,5	-1,0	14,3	18.5.	-11,3	10.3.	71	129,0	141	19,4	32				1421	34
TF	92650	NUVSVÅG	1,1	-0,2	4,9	-1,9	15,7	18.5.	-11,2	11.3.	68	554,7	146	43,5	60				1460	20
TF	92750	HASVIK LUFTHAVN	1,7	-0,1	4,1	-0,7	13,0	18.5.	-7,0	16.3.	73								1403	21
TF	92860	ØKSFJORD - DEALLIA	-2,8	-0,2	-0,5	-4,6	12,5	19.5.	-13,4	11.3.									1822	7
TF	92910	SOPNESBUKT										236,8	151	20,2	41					
TF	93000	HASVIK - SLUSKFJELLET	-2,2	-0,2	-0,3	-4,2		19.5.		11.3.	85								1764	4
TF	93140	ALTA LUFTHAVN	0,6	0,0	3,7	-2,5	14,3	19.5.	-19,4	9.3.	69	101,3	123	5,9	33				1511	28
TF	93301	SUOLOVUOPMI - LULIT	-3,4	0,4	0,9	-8,7	13,9	19.5.	-29,0	9.3.	79	115,0	145	11,5	31				1875	4
TF	93700	KAUTOKEINO	-2,4	0,4	1,7	-7,4	13,0	31.5.	-29,6	9.3.	71	68,1	104	8,7	15	5,8	10	44	1789	14
TF	93900	SIHCAJAVRI	-3,3	0,3	0,6	-8,1	11,8	19.5.	-28,9	9.3.	81	71,2	84	6,6	20	6,0	9	42	1869	8
TF	94230	ROGNSUNDET	1,2	-0,1															1451	14
TF	94280	HAMMERFEST LUFTHA	0,3	-0,2	2,9	-2,2	13,0	19.5.	-11,3	10.3.	77	305,3	151	22,8	52				1530	12
TF	94500	FRUHOLMEN FYR	1,5	-0,1	3,4	-0,2	12,7	19.5.	-7,3	17.3.	76								1428	13
TF	94680	HONNINGSVÅG LUFTH	1,0	-0,1	3,3	-1,0	12,9	19.5.	-9,4	11.3.	75	260,9		17,4	57				1466	9
TF	94870	OLDERFJORD										158,3	129	12,8	37					
TF	95350	BANAK	0,5	0,2	4,0	-3,1	16,0	19.5.	-24,9	9.3.	70								1517	29
TF	96220	LEBESBY - KARLMYHR										123,6	119	13,5	36					

Mars-mai 2021

FY	STNR	STASJON	Tm	Av	Txm	Tnm	Txa	Txa-dt	Tna	Tna-dt	Rf	RR	RR%	Rxa	Rd1	Skd	Pe	Ov	Fyr	Vek
TF	96310	MEHAMN LUFTHAVN	0,3	0,1	2,8	-2,5	13,0	19.5.	-12,4	10.3.	76	197,3		14,7	49				1540	5
TF	96400	SLETTNES FYR	0,6	0,0	2,7	-1,8	12,8	19.5.	-10,6	10.3.	74								1506	7
TF	96600	GAMVIK - SKJÅNES										176,3	119	12,1	42					
TF	96850	TANA BRU	-0,9	0,3	2,7	-4,9	14,6	19.5.	-25,1	9.3.	75	72,7	80	6,1	27				1649	10
TF	96931	POLMAK TOLLSTED										74,3	101	8,1	22					
TF	97251	KARASJOK - MARKANN	-1,1	0,7	3,1	-6,1	15,4	19.5.	-29,0	10.3.	72	86,7	129	6,1	32	5,0	16	38	1669	21
TF	97350	CUOVDDATMOHKKI	-2,7	0,3	1,3	-8,4	12,2	19.5.	-31,2	10.3.	74	74,4	109	10,5	24	5,5	10	31	1819	10
TF	97710	ISKORAS II	-4,2	-0,1	-1,8	-6,4	9,7	19.5.	-17,9	10.3.	85								1947	2
TF	98090	BERLEVÅG LUFTHAVN	0,4	0,1	2,7	-2,2	13,7	19.5.	-12,5	10.3.	77								1526	11
TF	98360	BÅTSFJORD - STRAUM:	-1,5	0,1	0,9	-3,9	10,7	19.5.	-14,8	10.3.	81								1700	2
TF	98400	MAKKAUR FYR	0,6	0,3	2,6	-1,8	12,7	19.5.	-11,6	11.3.	74								1512	12
TF	98550	VARDØ RADIO	0,6	0,0	2,7	-1,6	11,2	19.5.	-11,3	10.3.	76	154,6	121	10,7	40				1507	9
TF	98580	VARDØ LUFTHAVN	0,1	0,5	2,3	-2,7	11,6	19.5.	-13,3	8.3.	80								1560	8
TF	98790	VADSØ LUFTHAVN	-0,1	0,3	2,6	-3,1	14,8	19.5.	-15,8	17.3.	76								1578	12
TF	99340	ØVRE NEIDEN										134,0	174	26,6	28					
TF	99370	KIRKENES LUFTHAVN	-0,6	0,1	2,4	-3,4	15,8	19.5.	-20,3	10.3.	77								1615	19
TF	99460	PASVIK - SVANVIK	-0,4	0,5	3,9	-4,9	17,1	19.5.	-27,5	9.3.	76	138,9	141	12,2	31				1603	28
TF	99500	SKOGFOSS										123,9	138	19,1	31					
TF	99540	NYRUD	-0,4	0,5	4,2	-5,4	16,8	19.5.	-32,3	10.3.	74	129,7	148	19,9	28				1605	37
SV	99710	BJØRNØYA	-2,8	0,2	-1,0	-4,5	3,5	19.4.	-17,3	17.3.	83	113,6	116	15,6	28	6,6	0	56	1818	0
SV	99720	HOPEN	-5,5	1,7	-3,7	-7,4	2,3	19.4.	-22,7	17.3.	85	112,8	162	14,0	28	5,9	7	42	2073	0
SV	99754	HORNSUND			-2,9	-7,9	6,4	29.5.	-21,2	16.3.	72	62,1		15,7	14	5,4	20	42	2071	0
SV	99760	SVEAGRUVA	-7,8	1,4	-4,3	-11,6	7,1	27.5.	-33,3	16.3.	74								2283	0
SV	99790	ISFJORD RADIO	-5,0		-2,8	-7,3	3,5	30.5.	-19,9	16.3.	78	52,9	53	5,4	16				2022	0
SV	99840	SVALBARD LUFTHAVN	-6,4	1,3	-3,7	-9,1	4,0	31.5.	-24,0	16.3.	70	17,0	50	2,2	8	4,9	26	32	2152	0
SV	99870	ADVENTDALEN			-3,8	-11,4	4,5	18.4.	-27,7	16.3.	77	26,4		5,2	9				2230	0
SV	99910	NY-ÅLESUND	-6,6	1,0	-4,2	-9,3	2,4	20.4.	-24,6	16.3.	70	74,5	87	17,0	20	5,5	12	41	2169	0
SV	99950	JAN MAYEN	-1,8	0,0	0,2	-3,7	11,3	27.5.	-12,7	6.3.	79	157,2	123	22,0	29	6,7	2	59	1733	2

Tm: Middelttemperatur

Rd1: Antall døgn med nedbør >= 1.0 mm

Av: Middelttemperatur, avvik fra normaltemperatur

Skd: Samla skydekke i 8-deler

Txm: Middelt av maksimumtemp.

Pe: Antall penværsdager

Tnm: Middelt av minimumtemp.

Ov: Antall overskyede dager

Txa: Absolutt maksimumtemperatur

Fyr: Fyringsgraddager, base 17°C

dt: Dato som Txa er målt

Vek: Vekstgraddager, base 5°C

Tna: Absolutt minimumtemp.

dt: Dato som Tna er målt

Rf: Relativ fuktighet

RR: Nedbør totalt

RR%: Nedbør i % av normalnedbør

Rxa: Største døgnnedbør

Rekorder

Data fra vær- og nedbørstasjoner som rapporterer daglig, og som har vært i drift femten år eller mer. "Start" angir første år med lokale mai-målinger. * betyr tangering av rekord.

Stasjoner med ny mai-rekord for døgnedbør

Stnr	Navn	Kommune	mm	Dato	Start	Forrige	mm
36490	Bøylefoss	Froland (Agder)	54,6	05	1977	09.05.1995	50,7

Stasjoner med ny mai-rekord for høy månedsnedbør

Stnr	Navn	Kommune	mm	Start	Forrige	mm
26900	Drammen - Berskog	Drammen (Viken)	135,8	2005	2013	132,7
26990	Sande - Galleberg	Holmestrand (Vestfold og Telemark)	149,5	1992	2015	147,8
38421	Senumstad	Birkenes (Agder)	215,9	2000	2003	183,0

Stasjoner med ny mai-rekord for lav månedsnedbør

Stnr	Navn	Kommune	mm	Start	Forrige	mm
25830	Finsevatn	Ulvik (Vestland)	22,8	2004	2012	27,2
49631	Eidfjord II	Eidfjord (Vestland)	6,1	2005	2018	11,1
49910	Ulvik - Hjeltnes	Ulvik (Vestland)	13,2	1967	1972	19,1
51800	Mjølfjell Uh	Voss (Vestland)	21,8	2000	2018	32,6
52970	Sørebø	Høyanger (Vestland)	23,9	1997	2018	29,0
52990	Ortnevik	Høyanger (Vestland)	16,4	1973	2008	17,0
53160	Jordalen - Nåsen	Voss (Vestland)	9,0	1978	1990	10,3
54320	Borgund - Lo	Lærdal (Vestland)	5,2	1995	2018	9,0
54780	Øvre Årdal	Årdal (Vestland)	5,0	1967	1978	5,9
56010	Høyanger verk	Høyanger (Vestland)	25,2	1982	1993	27,2
56850	Viksdalen i Gaular	Sunnfjord (Vestland)	25,2	1993	1994	37,5
57390	Skei i Jølster	Sunnfjord (Vestland)	13,1	1970	1972	15,9
71810	Åfjord - Momyr	Åfjord (Trøndelag)	23,9	1975	1981	32,9
75020	Otterøy	Namsos (Trøndelag)	17,3	1975	1981	23,4
76250	Sømna - Stein	Sømna (Nordland)	28,2	1985	2002	32,6
76450	Vega - Vallsjø	Vega (Nordland)	18,2	1991	2017	23,9
76470	Høyholm	Vevelstad (Nordland)	24,8	2001	2002	37,5
91080	Ytre Holmebukt	Tromsø (Troms og Finnmark)	14,6	2005	2013	20,4
99840	Svalbard lufthavn	Svalbard (Svalbard)	0,7	1976	1997, 2004	1,5

Stasjoner med ny mai-rekord for maksimumstemperatur

Stnr	Navn	Kommune	°C	Dato	Start	Forrige	°C
28922	Veggli II	Rollag (Viken)	29,4	31	2006	25.05.2012	29,1
32890	Høydalsmo	Tokke (Vestfold og Telemark)	26,5	31	2006	26.05.2018	26,1
51530	Vossevangen	Voss (Vestland)	27,8	31	2004	31.05.2008	26,6

Stasjoner med ny mai-rekord for minimumstemperatur

Stnr	Navn	Kommune	°C	Dato	Start	Forrige	°C
5590	Kongsvinger	Kongsvinger (Innlandet)	-3,1	7	2006	04.05.2019	-3,0
6020	Flisa II	Åsnes (Innlandet)	-3,9	1	2003	04.05.2014	-3,7
9580	Tynset - Hansmoen	Tynset (Innlandet)	-9,7	7	2001	03.05.2003	-9,0
12550	Kise på Hedmark	Ringsaker (Innlandet)	-3,9	1	1951	01.05.1957	-3,5
16560	Dombås - Nordigard	Dovre (Innlandet)	-6,8	7	2006	05.05.2010	-6,5
34130	Jomfruland	Kragerø (Vestfold og Telemark)	1,4	1	1994	11.05.2020	1,6
66150	Orkdal - Thamshamn	Orkland (Trøndelag)	-2,1	6	2006	05.05.2014	-1,9
69150	Kvithamar	Stjørdal (Trøndelag)	-3,6	7	1987	03.05.2003	-3,1
69380	Meråker - Vardetun	Meråker (Trøndelag)	-6,1	7	2004	10.05.2017	-5,7
74350	Namsskogan	Namsskogan (Trøndelag)	-8,1	7	2006	04.05.2010	-7,5
78800	Varntresk	Hattfjelldal (Nordland)	-10,1	3	1999	04.05.2010	-8,6
82410	Helligvær II	Bodø (Nordland)	-0,6*	3	2005	13.05.2020	-0,6
90400	Tromsø - Holt	Tromsø (Troms og Finnmark)	-5,2	1	1987	04.05.2012	-3,6